



535  
M. E. Y P.

*El Poder Ejecutivo  
Nacional*

JURISDICCION	SERVICIO	PROGRAMA	SUBPROGRAMA	PROYECTO	PROYECTOS DE OBRA	IMPORTE A DEVENGAR (en pesos)					AVANCE FISICO (porcentajes)				
						2009	2010	2011	RESTO	TOTAL	2009	2010	2011	RESTO	TOTAL
						56	604	22	4	31	Ruta N° 3 - Acceso a Rada Tilly - Caleta Olivia - Sección II	34.094.000	12.000.000	17.000.000	186.906.000
56	604	22	4	41	Ruta N° 158 - Variante Paso por Villa María	12.145.655	9.000.000	9.000.000	19.854.345	50.000.000	24,29	18,00	18,00	39,71	100,00
56	604	22	4	85	Ruta N° 89 - Suncho Corral - Empalme RN N° 34	5.072.828	5.000.000	5.000.000	23.927.172	40.000.000	15,18	12,50	12,50	59,82	100,00
56	604	22	4	87	Ruta Nacional N° 40 Sur - Malargüe - Límite con Neuquén - Barrancas Sección II	8.501.958	7.000.000	7.000.000	49.000.000	71.501.958	11,89	9,79	9,79	68,53	100,00
56	604	22	4	88	Ruta Nacional N° 40 Sur - Malargüe - Límite con Neuquén - Barrancas Sección III	8.501.958	7.000.000	7.000.000	49.000.000	71.501.958	11,89	9,79	9,79	68,53	100,00
56	604	22	4	89	Ruta N° 288 - Piedrabuena - Tres Lagos	14.574.786	12.000.000	12.000.000	264.000.000	302.574.786	4,82	3,97	3,97	87,25	100,00
56	604	22	4	90	RN N° 3 - Acceso Sur a Caleta Olivia	4.858.282	4.000.000	-	-	8.858.282	54,84	45,16	0,00	0,00	100,00
56	604	22	4	93	Ruta Nacional N° 40 - Perito Moreno - Bajo Caracoles - Sección III: km. 89 - Bajo Caracoles	7.287.393	6.000.000	6.000.000	102.000.000	121.287.393	6,01	4,95	4,95	64,10	100,00
56	604	22	4	96	Ruta Nacional N° 40 - Bajo Caracoles - Tres Lagos - Sección IV - Acceso Puentes sobre Río Chico - Gobernador Gregores - Secciones I - II - a/ Ruta Provincial N° 25	4.858.282	4.000.000	4.000.000	87.141.738	100.000.000	4,86	4,00	4,00	87,14	100,00
56	604	22	4	96	Ruta Nacional N° 40 - Bajo Caracoles - Tres Lagos - Sección V - Gobernador Gregores - Lago Cardiel	4.858.282	4.000.000	4.000.000	77.141.738	90.000.000	5,40	4,44	4,44	85,71	100,00
56	604	22	4	96	Ruta Nacional N° 40 - Bajo Caracoles - Tres Lagos - Sección VI - Lago Cardiel - Tres Lagos - Secciones I - II - III y Acceso Tres Lagos por Ruta Nacional N° 288 - km 2.411,37 - km. 2.526	9.716.524	8.000.000	8.000.000	148.000.000	173.716.524	5,59	4,81	4,81	85,20	100,00
56	604	22	6	3	Ruta N° 12 - Esquina - Goya - Puente sobre 1° Aliviador Río Corrientes - Progresiva 713,33	296.239	2.522.000	2.800.000	1.663.761	7.282.000	4,07	34,63	38,45	22,85	100,00
56	604	22	6	5	Puente sobre Río Mirya - Provincia de Corrientes	488.039	3.168.961	4.343.000	-	8.000.000	6,10	39,61	54,29	0,00	100,00
56	604	22	6	25	Ruta N° 234 - La Rinconada - Junín de Los Andes (Puente con Río Alumín) - Progresiva 1,00	520.000	4.767.548	3.014.452	-	8.302.000	6,26	57,43	36,31	0,00	100,00
56	604	22	6	41	Ruta Nacional N° 9 - Alto Comedero - El Carmen (Puente sobre Río Perico y Arroyos) - Progresiva 1677,3	842.914	1.557.086	5.000.000	12.897.000	20.297.000	4,15	7,67	24,63	63,54	100,00
56	604	22	6	52	Ruta N N° 34 - San Pedro - Callejón - Puente sobre FF.CC. Belgrano, sobre Arroyo del Za	842.914	1.557.086	16.000.000	31.600.000	50.000.000	2,00	3,00	32,00	63,00	100,00
56	604	22	6	53	Ruta N N° 9 - Puente sobre Río Grande - Provincia de Jujuy	3.543.597	4.356.303	7.000.000	15.000.000	30.000.000	10,00	17,00	23,00	50,00	100,00
56	604	22	6	54	Ruta N N° 34 - Río Piedras - Pichanal - Puente sobre Riacho Seco (1300 km) - Provincia de	1.821.849	2.678.151	4.000.000	1.100.000	9.600.000	16,00	31,00	42,00	11,00	100,00
56	604	22	6	55	Ruta N N° 9 - La Vía / Moldes - Puente sobre Río Seco - km 97,77 - Provincia de Salta	1.821.849	1.394.000	10.390.000	-	13.605.849	13,39	10,25	76,36	0,00	100,00



26422



*[Handwritten signature]*


S35  
M.E.Y.P.

CONTRATACION DE OBRAS O ADQUISICION DE BIENES Y SERVICIOS  
QUE INCIDEN EN EJERCICIOS FUTUROS


JURISDICCION	SERVICIO	PROGRAMA	SUBPROGRAMA	PROYECTO	PROYECTOS DE OBRA	IMPORTE A DEVENGAR (en pesos)					AVANCE FISICO (porcentajes)				
						2009	2010	2011	RESTO	TOTAL	2009	2010	2011	RESTO	TOTAL
56	804	22	6	58	Ruta N° 114 - Puente de H sobre Rio Mirflay	2.429.131	1.200.000	8.770.000	-	12.399.131	19,59	9,68	70,73	0,00	100,00
56	804	22	6	59	Ruta Nacional N°22 - Puente Rio Colorado	5.829.915	200.000	-	-	6.029.915	96,68	3,32	0,00	0,00	100,00
56	804	22	9	1	Obra Puente sobre el Rio Xibi - Xibi - Jujuy	708.092	1.862.000	2.990.000	44.565.000	60.125.092	1,41	3,71	5,97	88,91	100,00
56	804	22	9	2	Ruta N N° 40 - Corredor Minero - Jujuy	3.538.029	8.000.000	12.000.000	77.087.000	100.625.029	3,52	7,95	11,93	76,61	100,00
56	804	22	9	2	Ruta N N°40 Empalme Ruta N N°52-Coranzulí	3.184.591	7.500.000	11.000.000	68.878.000	90.562.591	3,52	8,28	12,15	76,06	100,00
56	804	22	9	2	Ruta N N°40 Coranzulí-Orosmayo	2.853.826	6.000.000	9.500.000	57.315.000	75.468.826	3,52	7,95	12,59	75,95	100,00
56	804	22	9	2	Ruta N N°40 Orosmayo-Palcone	2.853.826	6.000.000	9.000.000	57.815.000	75.468.826	3,52	7,95	11,93	76,81	100,00
56	804	22	9	3	Ruta N N° 151 - Empalme Ruta N N° 143 - La Pampa - Rio Negro	495.544	5.000.000	1.592.000	-	7.087.544	6,99	70,56	22,46	0,00	100,00
56	804	22	9	5	Ruta N N° 7 - Vía 1 - Serranías Puntanas	1.769.623	4.854.000	7.475.000	86.414.000	100.312.823	1,76	4,64	7,45	86,14	100,00
56	804	22	9	7	Ruta N N° 50 - Tramo Pichanal - San Ramón de la Nueva Orán - Provincia de Salta	2.358.686	6.206.000	9.967.000	81.885.000	100.416.686	2,35	6,18	9,93	81,55	100,00
56	804	22	9	8	Ruta N N° 86 - Tramo Tartagal - Tonono - Provincia de Salta	2.358.686	6.206.000	9.967.000	81.885.000	100.416.686	2,35	6,18	9,93	81,55	100,00
56	804	22	9	9	Ruta N N° 51 - C. Quijano - Paso Sico	2.380.988	14.500.000	22.392.000	160.827.000	200.099.988	1,19	7,25	11,19	80,37	100,00
56	804	22	9	10	Ruta N N° 40 - La Dársena - Cachi - Sección I - La Dársena - Angastaco	1.887.435	4.965.000	7.974.000	65.507.000	80.333.435	2,35	6,18	9,93	81,54	100,00
56	804	22	9	10	Ruta N N° 40 - La Dársena - Cachi - Sección II - Angastaco - Molinos - Provincia de Salta	1.887.435	4.965.000	7.974.000	65.507.000	80.333.435	2,35	6,18	9,93	81,54	100,00
56	804	22	9	10	Ruta N N° 40 - La Dársena - Cachi - Sección III - Molinos - Secantías - Provincia de Salta	708.092	3.000.000	5.000.000	21.417.000	30.125.092	2,35	9,96	16,80	71,09	100,00
56	804	22	9	10	Ruta N N° 40 - La Dársena - Cachi - Sección IV - Secantías - Cachi - Provincia de Salta	1.414.969	4.000.000	6.000.000	48.835.000	60.249.969	2,35	6,84	9,96	81,05	100,00
56	804	22	9	12	Ruta Uspallata - Caingasta (Ex Ruta 412)	1.414.969	4.000.000	6.000.000	88.835.000	100.249.969	1,41	3,99	5,99	88,81	100,00
56	804	22	9	12	Ruta N N° 149 Uspallata Límite con San Juan Sección Estación Tambillos - Límite San Juan	1.414.969	4.000.000	6.000.000	88.835.000	100.249.969	1,41	3,99	5,99	88,81	100,00
56	804	22	9	12	Ruta N N° 149 Límite con Mendoza - Caingasta - Sección Barreal - Caingasta	1.414.969	10.000.000	10.000.000	78.835.000	100.249.969	1,41	8,98	9,98	78,84	100,00

*El Poder Ejecutivo Nacional*

26422



*[Handwritten signature and initials]*




S35  
M. E. Y. P.



CONTRATACION DE OBRAS O ADQUISICION DE BIENES Y SERVICIOS QUE INCIDEN EN EJERCICIOS FUTUROS															
JURISDICCION	SERVICIO	PROGRAMA	SUBPROGRAMA	PROYECTO	PROYECTOS DE OBRA	IMPORTE A DEVENGAR (en pesos)					AVANCE FISICO (porcentajes)				
						2009	2010	2011	RESTO	TOTAL	2009	2010	2011	RESTO	TOTAL
56	604	22	9	13	Ruta Unión - Ex Ruta P Nº 319	3.538.029	12.000.000	12.000.000	273.087.000	300.625.029	1,18	3,99	3,99	90,84	100,00
56	604	22	9	24	Ruta N Nº 40 - Tramo El Eje - Río Las Cuevas	1.887.435	5.000.000	8.500.000	64.946.000	80.333.435	2,35	6,22	10,58	80,85	100,00
56	604	22	9	25	Ruta N Nº 40 - Puente sobre Río Santa María entre las localidades de San José y Palo Seco	1.093.109	3.000.000	2.100.000	-	6.193.109	17,85	48,44	33,91	0,00	100,00
56	604	22	9	26	Autovía Empalme Ruta Nacional Nº 89 - Acceso a Margarita Belén - Provincia del Chaco - Se	1.821.849	5.000.000	8.000.000	45.500.000	60.321.849	3,02	8,29	13,26	75,43	100,00
56	604	22	9	26	Autovía Empalme Ruta Nacional Nº 89 - Acceso a Margarita Belén - Camerario - Autódromo	2.429.131	5.000.000	8.000.000	65.000.000	80.429.131	3,02	6,22	9,95	80,82	100,00
56	604	22	9	26	Autovía Empalme Ruta Nacional Nº 89 - Acceso a Margarita Belén - Autódromo - Provincia del Chaco	1.821.849	5.000.000	8.000.000	45.500.000	60.321.849	3,02	8,29	13,26	75,43	100,00
56	604	22	9	28	Puente Ferroautomotor Chaco - Corrientes	12.145.855	15.000.000	25.000.000	570.000.000	622.145.855	1,95	2,41	4,02	91,82	100,00
56	604	22	9	29	Ruta Nacional Nº 16 - Corredor Biocénico Norte - Metán - Avia Teral (S I) - Sección I - Provincia del Chaco	2.529.210	20.583.000	20.000.000	41.994.000	85.106.210	2,97	24,19	23,50	49,34	100,00
56	604	22	9	29	Ruta Nacional Nº 16 - Corredor Biocénico Norte - Metán - Avia Teral (S II) - Sección II - Provincia del Chaco	2.529.210	21.583.000	21.000.000	39.994.000	85.106.210	2,97	25,36	24,88	46,99	100,00
56	604	22	9	29	Ruta Nacional Nº 16 - Corredor Biocénico Norte - Metán - Avia Teral (S III) - Sección III - Provincia del Chaco	2.529.210	21.083.000	20.900.000	40.594.000	85.106.210	2,97	24,77	24,56	47,70	100,00
56	604	22	9	29	Ruta Nacional Nº 16 - Corredor Biocénico Norte - Metán - Avia Teral (S IV) - Sección IV - Provincia de Santiago del Estero	2.826.655	23.289.000	20.300.000	48.604.345	95.000.000	2,98	24,49	21,37	51,16	100,00
56	604	22	9	29	Ruta Nacional Nº 16 - Corredor Biocénico Norte - Metán - Avia Teral (S V) - Sección V - Provincia de Salta	2.529.210	21.583.000	19.900.000	41.094.000	85.106.210	2,97	25,36	23,36	48,29	100,00
56	604	22	9	29	Ruta Nacional Nº 16 - Corredor Biocénico Norte - Metán - Avia Teral (S VI) - Sección VI - Provincia Santiago del Estero	2.529.210	23.583.000	21.100.000	37.894.000	85.106.210	2,97	27,71	24,79	44,53	100,00
56	604	22	9	29	Ruta Nacional Nº 16 - Corredor Biocénico Norte - Metán - Avia Teral (S VII) - Sección VII - Provincia de Salta	2.529.210	24.583.000	21.200.000	36.794.000	85.106.210	2,97	28,89	24,91	43,23	100,00
56	604	22	9	29	Ruta N Nº 16 - Corredor Biocénico Norte - Metán - Avia Teral (S VIII) - Sección VIII - Provincia de Salta	2.529.210	22.583.000	20.500.000	39.494.000	85.106.210	2,97	26,54	24,09	46,41	100,00
56	604	22	9	29	Corredor Biocénico Norte Sección IX Km 621.12 - 667.81	2.529.210	23.083.000	19.300.000	40.194.000	85.106.210	2,97	27,12	22,68	47,23	100,00
56	604	22	9	29	Corredor Biocénico Norte Sección X	2.380.988	20.489.000	21.000.000	36.230.000	80.099.988	2,97	25,58	26,22	45,23	100,00
56	604	22	9	31	Puente Neembucú - Integración Pfar - Bermejo	485.827	5.000.000	5.000.000	8.600.000	20.085.827	2,42	24,89	24,89	47,79	100,00
56	604	22	9	31	Ruta Nacional Nº 60 - Empalme RN Nº 9 - Limite con Catamarca Km. 154	5.661.090	14.894.000	15.000.000	85.445.000	121.000.090	4,68	12,31	12,40	70,62	100,00

*El Poder Ejecutivo Nacional*

26422



*[Handwritten signatures and initials]*




S35  
M.E.Y.P.


CONTRATACION DE OBRAS O ADQUISICION DE BIENES Y SERVICIOS QUE INCIDEN EN EJERCICIOS FUTUROS															
JURISDICCION	SERVICIO	PROGRAMA	SUBPROGRAMA	PROYECTO	PROYECTOS DE OBRA	IMPORTE A DEVENGAR (en pesos)					AVANCE FISICO (porcentajes)				
						2009	2010	2011	RESTO	TOTAL	2009	2010	2011	RESTO	TOTAL
56	604	22	9	38	Ruta Nacional Nº 19 - Tramo - San Francisco - Córdoba	11.322.179	20.000.000	20.000.000	750.678.000	802.000.179	1,41	2,49	2,49	93,80	100,00
56	604	22	9	39	Ruta Nacional Nº 19 - Tramo - Circunvalación San Francisco	3.643.697	8.000.000	12.000.000	73.000.000	96.643.697	3,77	8,28	12,42	75,54	100,00
56	604	22	9	43	Ruta Provincial Nº 20 - Obras Reasfaltados Acceso Norte y Sur de la Ciudad de Villaguay	388.661	3.000.000	3.000.000	4.680.000	11.068.661	3,51	27,10	27,10	42,28	100,00
56	604	22	9	44	Ruta Nacional Nº 130 - Tramo Villa Elisa - Villaguay	708.092	3.000.000	3.000.000	13.417.000	20.125.082	3,52	14,91	14,91	66,57	100,00
56	604	22	9	46	Puente Binacional Salto - Concordia	460.321	3.000.000	3.000.000	19.621.000	26.061.321	1,76	11,50	11,50	75,23	100,00
56	604	22	9	64	Ruta Nº 39 - Paso Externo por la ciudad de Catamarca - Sección 3 - 3: Empalme Avenida Circunvalación (salida a La Rioja) - Inicio Sección II	565.988	3.000.000	3.000.000	9.534.000	16.099.988	3,52	16,63	16,63	56,22	100,00
56	604	22	9	67	Ruta Nº 16 - Puente General Belgrano	3.643.697	5.000.000	12.000.000	16.000.000	36.643.697	9,94	13,64	32,75	43,66	100,00
56	604	22	9	70	Ruta Nº 3 - Estabilización Cerro Chenque	353.439	3.200.000	3.200.000	3.309.000	10.062.439	3,51	31,80	31,80	32,88	100,00
56	604	22	9	77	Ruta Nº 8 - Río Cuarto - Santa Catalina (Ex Holmberg)	1.061.531	3.000.000	4.500.000	21.826.000	30.187.531	3,52	9,94	14,91	71,84	100,00
56	604	22	9	87	Ruta Nº 11 - Nueva Av. de Circunvalación de Formosa	2.123.061	7.000.000	9.000.000	42.252.000	60.375.061	3,52	11,59	14,91	69,98	100,00
56	604	22	9	97	Ruta Nº 145 (ex RP Nº 224) - Paso Pehuenco Sección II - b - Progresiva 22.900 - Acceso a Cajón Grande	1.264.370	21.500.000	21.500.000	29.800.000	74.064.370	1,71	29,03	29,03	40,24	100,00
56	604	22	10	1	Obras Menores Ferrocarril Trasadino	1.532.783	6.000.000	12.000.000	13.238.000	32.770.783	4,88	18,31	36,62	40,40	100,00
56	604	22	10	2	Puente Internacional Encarnación - Posadas	460.321	3.000.000	7.000.000	2.621.000	13.081.321	3,52	22,93	53,51	20,04	100,00
56	604	22	10	6	Ruta Nº 231 - Avenida Circunvalación - Villa la Angostura	1.274.080	5.000.000	20.000.000	9.751.000	36.025.080	3,54	13,88	55,52	27,07	100,00
56	604	22	10	8	Ruta Nº 22 - Chichinales - Cipolletti - Sección Acceso a Godey - Acceso a Cervantes	3.467.585	8.500.000	25.000.000	61.145.000	98.112.585	3,53	8,66	25,48	62,32	100,00
56	604	22	10	8	Ruta Nº 22 - Chichinales - Cipolletti Sección Acceso a Cervantes Acceso a J.J. Gómez	3.538.029	8.400.000	25.000.000	63.067.000	100.025.029	3,54	8,40	24,99	63,07	100,00
56	604	22	10	8	Chichinales - Cipolletti - Acceso a J.J. Gomez - Acceso a Fernandez Oro	3.538.029	8.400.000	25.000.000	63.067.000	100.025.029	3,54	8,40	24,99	63,07	100,00
56	604	22	10	8	Ruta Nº 22 - Chichinales - Cipolletti - Fernández Oro Acceso a Parque Industrial Cipolletti	1.521.851	3.700.000	15.000.000	22.747.000	42.968.851	3,54	8,61	34,91	52,94	100,00
56	604	22	10	10	Ruta Nº 23 - Picasnyeu Viejo - Empalme RN Nº 237 - Secciones I y	3.036.414	8.700.000	25.000.000	62.067.000	98.803.414	3,07	8,81	25,30	62,82	100,00

*El Poder Ejecutivo Nacional*

26422



*[Handwritten signatures and initials]*

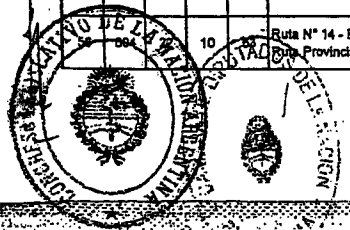


M.E.Y.P.  
535

CONTRATACION DE OBRAS O ADQUISICION DE BIENES Y SERVICIOS QUE INCIDEN EN EJERCICIOS FUTUROS															
JURISDICCION	SERVICIO	PROGRAMA	SUBPROGRAMA	PROYECTO	PROYECTOS DE OBRA	IMPORTE A DEVENGAR (en pesos)					AVANCE FISICO (porcentajes)				
						2009	2010	2011	RESTO	TOTAL	2009	2010	2011	RESTO	TOTAL
56	604	22	10	11	Ruta N° 258 - Mejora Red Vial Barrioche	1.314.181	8.000.000	11.000.000	-	18.314.181	7,18	32,78	80,08	0,00	100,00
56	604	22	10	13	Ruta N° 16 - Limite con Chaco - Empalme Ruta Nacional N° 34 - El Quebrachal - J. V. Gonzalez	480.321	3.000.000	3.021.000	-	6.481.321	7,10	46,29	46,61	0,00	100,00
56	604	22	10	14	Ruta Nacional N° 40 - Payogasta - Empalme RN N° 51 - Progresiva 1.220,3 - Progresiva 1.339,19	1.564.360	4.000.000	15.000.000	67.912.000	88.476.360	1,77	4,52	16,95	76,78	100,00
56	604	22	10	15	Ruta N° 150 - Ischigualasto - Ruta Nacional N° 40 - (Sección II - a1) - Provincia de San Juan	8.140.844	14.000.000	20.000.000	90.120.000	130.260.844	4,71	10,75	15,35	69,18	100,00
56	604	22	10	15	Ruta N° 150 - Ischigualasto - Ruta Nacional N° 40 - (Sección II - a2) - Provincia de San Juan	7.891.032	18.000.000	33.000.000	107.773.000	166.664.032	4,73	10,80	19,80	84,98	100,00
56	604	22	10	15	Ruta N° 150 - Ischigualasto - Ruta Nacional N° 40 - Caballo Anca - Rio Bermejo (Sección IIb) - Provincia de San Juan	2.170.429	6.000.000	10.000.000	28.213.000	46.383.429	4,68	12,94	21,56	60,83	100,00
56	604	22	10	25	Ruta N° 178 - Las Rosas - Empalme Ruta Nacional N° 34	6.072.828	9.000.000	9.000.000	54.000.000	78.072.828	7,78	11,53	11,53	69,17	100,00
56	604	22	10	31	Ruta N° 38 - Rio Marapa (Aberdi) - Principio Autopista - Sección I: Rio Marapa (Aberdi) - Acceso a Aguilares	3.918.000	14.000.000	20.000.000	92.082.000	130.000.000	3,01	10,77	15,38	70,63	100,00
56	604	22	10	34	Rutas N° 127 - P6 - P2 - N° 12 - N° 131 - P32 - N° 18 - Intersecciones Rutas: N° 127 / P6 - P2 - N° 12 - N° 131 / P32 - N° 18 / P32	1.214.566	1.500.000	5.700.000	-	8.414.566	14,43	17,83	67,74	0,00	100,00
56	604	22	10	36	Ruta N° 35 Santa Rosa - Ataiña Roca	3.036.414	3.000.000	9.000.000	48.700.000	63.736.414	4,76	4,71	14,12	76,41	100,00
56	604	22	10	38	Ruta N° 22 - Neuquén - Arroyito Intersección RN N° 22 y Ruta Nacional N° 237	5.789.186	106.000	-	-	5.875.186	98,20	1,80	0,00	0,00	100,00
56	604	22	10	39	Ruta N° 22 - Urbano Zapala - Intersección Rotonda Avenida Fortabat - Rotonda Empalme Ruta Provincial N° 13	3.643.897	360.000	12.000.000	9.193.000	25.196.897	14,46	1,43	47,62	36,48	100,00
56	604	22	10	41	Ruta N° 3 - Ushuaia - Lapetala - Intersección Avenida H. Irigoyen - L. N. Alem - Portal Acceso Parque Nacional Tierra del Fuego	4.858.262	5.000.000	8.000.000	42.200.000	60.058.262	8,09	8,33	13,32	70,27	100,00
56	604	22	10	46	Ruta N° 188 - Variante paso por Pergamino - km. 64,50 - km. 72,00	1.717.366	4.000.000	5.000.000	25.686.000	36.403.366	4,72	10,99	13,73	70,56	100,00
56	604	22	10	47	Ruta N° 260 - Empalme Ruta Nacional N° 40 (S) - Empalme Ruta Provincial N° 51 - Sección 1 y 2	3.036.414	4.400.000	9.000.000	77.100.000	93.536.414	3,25	4,70	9,82	82,43	100,00
56	604	22	10	48	Ruta N° 260 - Empalme RP N° 51 - Limite con Chile - Sección I y Sección II	3.643.897	6.400.000	10.000.000	60.800.000	80.843.897	4,52	7,94	12,40	75,15	100,00
56	604	22	10	49	Ruta N° 7 - Variante paso por Palmira	3.021.849	31.300.000	21.500.000	22.300.000	78.121.849	3,87	40,07	27,52	26,55	100,00
56	604	22	10	52	Ruta N° 19 - Autopista Santa Fe - San Francisco - Sección III	3.036.414	3.000.000	8.000.000	39.957.000	51.993.414	5,84	5,77	11,54	76,85	100,00
56	604	22	10	10	Ruta N° 14 - Empalme Ruta Provincial N° 20 (Gramado) - Empalme Ruta Provincial N° 17 (sección I) - Progresiva 1056,00 - 109	3.143.305	26.800.000	23.500.000	94.974.000	148.417.305	2,12	18,06	15,83	63,99	100,00

*El Poder Ejecutivo Nacional*

26422




*[Handwritten signature and initials]*

535  
M. E. Y. P.



CONTRATACION DE OBRAS O ADQUISICION DE BIENES Y SERVICIOS QUE INCIDEN EN EJERCICIOS FUTUROS															
JURISDICCION	SERVICIO	PROGRAMA	SUBPROGRAMA	PROYECTO	PROYECTOS DE OBRA	IMPORTE A DEVENGAR (en pesos)					AVANCE FISICO (porcentajes)				
						2009	2010	2011	RESTO	TOTAL	2009	2010	2011	RESTO	TOTAL
56	604	22	10	64	Ruta N° 14 - Empalme Ruta Provincial N° 20 - Empalme Ruta Provincial N° 17 (Sección II) - Dos Hermanas - Progresiva 1090 - 11	51.093.220	27.000.000	24.500.000	57.500.000	160.093.220	31,91	16,87	15,30	35,92	100,00
56	604	22	10	65	Ruta s/n Circunvalación Noroeste (Obra Fallante)	9.199.118	15.000.000	15.000.000	155.426.000	194.625.118	4,73	7,71	7,71	79,86	100,00
56	604	22	10	72	Ruta Nacional N° 3 - Fitz Roy - Gran Bajo San Julian - km. 2184,79 - km. 2184,79	1.214.566	4.000.000	5.000.000	14.000.000	24.214.566	5,02	16,52	20,65	57,62	100,00
56	604	22	10	72	Ruta Nacional N° 3 - Fitz Roy - Gran Bajo San Julian - km. 2088,00 - km. 2184,79	3.643.697	7.000.000	10.000.000	59.600.000	80.243.697	4,54	8,72	12,46	74,27	100,00
56	604	22	10	73	Ruta N° 65 (ex 365) - Empalme RN N° 38 - Límite con Catamarca	3.643.697	6.000.000	9.000.000	51.400.000	70.043.697	5,20	8,57	12,85	73,38	100,00
56	604	22	10	78	Puente Internacional Salvador Mazza - Yaculba	3.036.414	4.500.000	5.000.000	26.500.000	38.036.414	7,78	11,53	12,81	67,89	100,00
56	604	22	10	81	Autovía 16 - Empalme Ruta Provincial N° 63 - E. Cc. Puerto Tirol	2.429.131	6.000.000	8.000.000	41.530.000	55.959.131	4,34	10,72	10,72	74,21	100,00
56	604	22	10	84	Ruta N° 98 - Bandera - Pinto - Km. 60	2.550.588	4.500.000	8.000.000	44.900.000	59.950.588	4,00	8,00	13,00	75,00	100,00
56	604	22	10	84	Ruta N° 98 - Bandera - Pinto Sección II	2.914.958	5.500.000	9.000.000	52.600.000	70.014.958	4,16	7,86	12,85	75,13	100,00
56	604	22	10	84	Ruta N° 98 - Bandera - Pinto Sección III	2.793.501	4.500.000	8.000.000	44.700.000	58.993.501	4,66	7,50	13,33	74,51	100,00
56	604	22	10	84	Ruta N° 98 - Bandera - Pinto Sección IV	2.429.131	4.500.000	8.000.000	45.000.000	59.929.131	4,05	7,51	13,35	75,09	100,00
56	604	22	10	88	Ruta N° 7 - Desaguadero - San Martín - Sección Desaguadero - La Paz	2.635.000	9.250.000	18.000.000	79.412.000	109.297.000	2,41	8,48	16,47	72,66	100,00
56	604	22	10	90	Ruta N° 20 - Villa Dolores - Quines - Límite con Córdoba - Quines	431.171	3.000.000	8.837.000	-	12.268.171	3,51	24,45	72,03	0,00	100,00
56	604	22	10	97	Ruta N° 178 - Pergamino - Límite con Santa Fe	245.343	3.000.000	6.500.000	696.000	10.443.343	2,35	28,73	82,24	8,68	100,00
56	604	22	10	98	Ruta N° 178 - Límite con Buenos Aires - Empalme Ruta N° 33 - Acceso a Villa Elcorta	1.821.849	3.200.000	5.000.000	44.970.500	54.992.349	3,31	5,82	9,09	81,76	100,00
56	604	22	11	6	Ruta N° 149 - Barreal - Uspallata - Sección: El Leoncito - Límite con Mendoza	1.214.566	4.000.000	6.000.000	36.780.000	47.994.566	2,53	8,33	12,50	76,63	100,00
56	604	22	11	11	Ruta N° 123 - Empalme RN N° 12 - Mercedes - Provincia de Corrientes	1.214.566	3.500.000	5.500.000	50.000.000	60.214.566	2,02	5,81	9,13	83,04	100,00
56	604	22	11	13	Ruta N° 158 - Autovía San Francisco - Río Cuarto - Provincia de Córdoba	2.429.131	10.000.000	15.000.000	203.600.000	231.029.131	1,00	4,00	7,00	88,00	100,00
56	604	22	11	11	Ruta N° 158 - San Francisco - Las Varillas - Sección Saturnino - Las Varillas	3.036.414	8.500.000	12.000.000	137.750.000	161.286.414	1,88	5,27	7,44	85,41	100,00

*El Poder Ejecutivo Nacional*

26422





*[Handwritten signature and initials]*



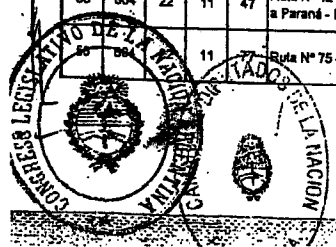
M.E.Y.P.  
535

*El Poder Ejecutivo  
Nacional*

26422



JURISDICCION	SERVICIO	PROGRAMA	SUBPROGRAMA	PROYECTO	PROYECTOS DE OBRA	IMPORTE A DEVENGAR (en pesos)					AVANCE FISICO (porcentajes)				
						2009	2010	2011	RESTO	TOTAL	2009	2010	2011	RESTO	TOTAL
56	604	22	11	13	Ruta Nº 158 - Las Varillas - Villa María - Sección Las Varillas Las Playosa	3.036.414	8.000.000	15.000.000	160.850.000	187.886.414	1,62	4,79	7,98	85,81	100,00
56	604	22	11	13	Ruta Nº 158 - Las Varillas Villa María La Playosa Villa María	3.400.784	9.000.000	16.500.000	188.500.000	217.400.784	1,56	4,14	7,58	86,71	100,00
56	604	22	11	13	Ruta Nº 158 - Villa María - General Deheza - Sección Villa María Empalme Ruta Provincial Nº 6	3.522.240	9.200.000	16.400.000	154.500.000	183.622.240	1,92	5,01	8,93	84,14	100,00
56	604	22	11	13	Ruta Nº 158 - Villa María General Deheza - Sección Empalme Ruta Provincial Nº 6 - General Deheza	3.036.414	8.000.000	13.000.000	122.550.000	146.586.414	2,07	5,48	8,87	83,80	100,00
56	604	22	11	13	Ruta Nº 158 - General Deheza - Río IV Sección General Deheza - Puente sobre Río Chucul	3.157.871	9.800.000	16.000.000	170.150.000	199.107.871	1,59	4,92	8,04	85,46	100,00
56	604	22	11	13	Ruta Nº 158 - General Deheza Río IV Sección Puente sobre Río Chucul - Río IV	2.429.131	5.000.000	9.500.000	88.850.000	106.579.131	2,28	5,63	8,91	83,18	100,00
56	604	22	11	14	Ruta Nº 288 - P 73 - Rotonda Intersección RN Nº 228 - RP Nº 73	901.208	3.000.000	7.000.000	1.987.800	12.888.808	6,99	23,26	54,31	15,42	100,00
56	604	22	11	19	Ruta Nº 34 - Fin Multitrocha - Limite con Jujuy - Provincia de Salta	5.951.969	47.500.000	32.500.000	114.298.000	200.249.969	2,97	23,72	18,23	57,08	100,00
56	604	22	11	31	Ruta Nº 12 - Limite con Corrientes - Arroyo Itambé - Acceso a Ganupá - Variante Ruta Nacional Nº 12 - Provincia de Misiones	2.476.499	6.000.000	9.000.000	87.961.000	105.437.499	2,35	5,89	8,54	83,42	100,00
56	604	22	11	32	Ruta Nº 153 - Conexión Vial Los Barros - Berreal - Río Nikes - Pampa del Yalguaraz - Provincial de Sanjuan	1.414.969	3.500.000	5.500.000	49.835.000	60.249.969	2,35	5,81	9,13	82,71	100,00
56	604	22	11	33	Ruta Nº 151 - Empalme Acceso a Dique Ballester	1.379.747	3.500.000	5.500.000	48.384.000	58.743.747	2,35	5,96	9,36	82,33	100,00
56	604	22	11	34	Ruta Nº 151 - Empalme Ruta Provincial Nº 89	1.104.041	3.000.000	5.000.000	37.891.000	46.995.041	2,35	6,38	10,64	80,63	100,00
56	604	22	11	35	Ruta Nacional Nº 66 - Perico - El Milagro - Empalme RN Nº 66 - Empalme RN Nº 34 - Provincia de Jujuy	25.914.102	16.000.000	15.000.000	3.085.898	60.000.000	43,19	26,67	25,00	5,14	100,00
56	604	22	11	36	Ruta Nacional Nº 66 - Perico - El Cuareadero - Empalme Ruta Nacional Nº 66 - Empalme Ruta Nacional Nº 34 - Provincia de Jujuy	1.786.098	16.000.000	15.000.000	27.289.000	60.075.098	2,97	26,63	24,97	45,42	100,00
56	604	22	11	37	Ruta Nº 34 - Limite con Salta - Acceso San Pedro de Jujuy - Provincia de Jujuy	2.977.092	25.500.000	22.500.000	98.148.000	150.125.092	1,96	16,99	14,99	66,04	100,00
56	604	22	11	37	Ruta Nº 34 - Acceso San Pedro de Jujuy - Libertador General San Martín	3.968.718	32.000.000	27.800.000	336.398.000	400.166.718	0,99	8,00	6,95	84,08	100,00
56	604	22	11	45	Ruta Nº 157 - Variante Bella Vista - Empalme Autopista RN Nº 38 - Provincia de Tucumán	991.086	2.500.000	3.000.000	14.684.000	21.175.086	4,68	11,81	14,17	69,35	100,00
56	604	22	11	47	Ruta Nº 12 - Acceso a San Benito Avenida Almatuerce - Acceso Sur a Paraná - Provincia de Entre Rios	1.591.082	3.000.000	4.000.000	36.860.900	45.251.982	3,52	6,63	8,84	81,02	100,00
56	604	22	11	11	Ruta Nº 75 - Las Padercias - Sañogasta	1.212.137	3.000.000	8.000.000	5.128.500	17.341.637	6,99	17,30	48,13	29,58	100,00




*[Handwritten signatures and marks]*

S35  
M. E. Y. P.


JURISDICCION	SERVICIO	PROGRAMA	SUBPROGRAMA	PROYECTO	PROYECTOS DE OBRA	IMPORTE A DEVENGAR (en pesos)					AVANCE FISICO (porcentajes)				
						2009	2010	2011	RESTO	TOTAL	2009	2010	2011	RESTO	TOTAL
56	604	22	11	78	Ruta N° 154 - Empalme RN N° 35 - Empalme RN N° 22 - Provincia de La Pampa	801.614	2.500.000	3.000.000	10.840.000	17.141.614	4,88	14,58	17,50	63,24	100,00
56	604	22	11	81	Ruta N° 20 -141- Ciclovia Difunta Correa-Cauceta-Empalme Ruta N° 141 - Provincia de San Juan	1.670.028	3.500.000	5.000.000	37.320.000	47.490.028	3,52	7,37	10,53	78,58	100,00
56	604	22	11	83	RA007 - Red de acceso a la Ciudad de Santa Fe	828.334	3.000.000	4.000.000	15.718.000	23.546.334	3,00	13,00	17,00	87,00	100,00
56	604	22	11	94	Ruta N° 153 - Media Agua - Los Berros	2.136.421	4.500.000	7.500.000	46.640.000	60.776.421	3,52	7,40	12,34	76,74	100,00
56	604	22	11	95	Ruta N° 228 - P73 - Rotonda en Intersección Ruta Nacional N° 228	919.427	2.420.000	3.563.000	19.280.000	26.162.427	3,51	9,25	13,62	73,62	100,00
56	604	22	12	2	Ruta Nacional N° 40 Fuerte Quismado - Quilmes (12 km.)	1.243.715	3.000.000	4.000.000	27.140.000	35.383.715	3,51	8,48	11,30	76,70	100,00
56	604	22	12	3	Ruta Nacional N° 9 Pavimentación Colectora e Iluminación	3.449.366	5.000.000	15.000.000	9.860.000	33.109.366	10,42	15,10	45,30	29,18	100,00
56	604	22	12	12	Ruta N° 127 - Acceso a Conscripto - Bernardi	471.251	3.000.000	3.500.000	3.112.000	10.083.251	4,67	29,75	34,71	30,86	100,00
56	604	22	12	13	Ruta N° 3 - Tohuin - Hosteria Kalken	813.356	3.000.000	3.000.000	8.495.000	13.108.356	4,68	22,89	22,89	49,55	100,00
56	604	22	12	16	Ruta N° 12 Empalme Ruta Nacional N° 127 - La Paz	1.609.300	3.500.000	5.500.000	80.675.000	91.284.300	1,76	3,83	6,03	88,38	100,00
56	604	22	12	18	Ruta N° 3 Vinculación Ruta Nacional N° 3 Sur y Ruta Nacional N° 3 Norte	2.483.767	4.500.000	15.500.000	13.055.000	35.538.767	6,99	12,66	43,61	36,73	100,00
56	604	22	12	19	Ruta N° 40 - Tres Esquinas - Limite con Mendoza	10.614.087	15.000.000	25.000.000	251.281.000	301.875.087	3,52	4,97	8,26	83,23	100,00
56	604	22	12	20	Ruta N° 38 - Paso por Monteros y Avenida de Circunvalación	708.092	3.000.000	6.417.000	-	10.125.092	6,99	29,63	63,38	0,00	100,00
56	604	22	12	21	Ruta N° 288 - Empalme Ruta Nacional N° 3 - Puerto Santa Cruz	2.476.499	6.518.000	8.593.000	51.852.000	70.437.499	3,52	9,25	13,62	73,61	100,00
56	604	22	12	23	Ruta N° 40 - Punta Loyola - Cabo Virgenes - Etapa I	867.200	3.000.000	6.000.000	14.766.000	24.653.200	3,52	12,17	24,34	59,98	100,00
56	604	22	12	24	Ruta N° 40 - Punta Loyola - Cabo Virgenes - Etapa II	1.150.194	3.000.000	6.500.000	22.053.000	32.703.194	3,52	9,17	19,88	67,43	100,00
56	604	22	12	25	Ruta N° 40 - Punta Loyola - Cabo Virgenes - Etapa III	828.334	2.500.000	4.000.000	16.218.000	23.546.334	3,52	10,62	16,99	68,88	100,00
56	604	22	12	29	Ruta N° 95 - Empalme Ruta Provincial N° 9 Limite con Formosa	1.789.623	4.000.000	7.000.000	37.543.000	50.312.623	3,52	7,95	13,91	74,62	100,00
56	604	22	12	30	Ruta N° 9 - Autovía Tramo: Puente Paraguay - Puente	991.066	3.000.000	5.000.000	19.164.000	28.175.066	3,52	10,65	17,75	68,09	100,00

*El Poder Ejecutivo Nacional*

26422



*[Handwritten signatures and initials]*





S35  
M.E.Y.P.

CONTRATACION DE OBRAS O ADQUISICION DE BIENES Y SERVICIOS  
QUE INCIDEN EN EJERCICIOS FUTUROS


JURISDICCION	SERVICIO	PROGRAMA	SUBPROGRAMA	PROYECTO	PROYECTOS DE OBRA	IMPORTE A DEVENGAR (en pesos)					AVANCE FISICO (porcentajes)				
						2009	2010	2011	RESTO	TOTAL	2009	2010	2011	RESTO	TOTAL
56	604	22	12	39	Ruta A008 - Avenida Circunvalación de Rosario	5.539.634	9.500.000	20.000.000	513.929.000	548.968.634	1,01	1,73	3,64	93,62	100,00
56	604	22	12	40	Ruta Nº 226 - Empalme RP Nº 65 - Empalme RN Nº 33 - Sección 1	2.123.061	5.000.000	9.000.000	44.252.000	60.375.061	3,52	8,28	14,91	73,30	100,00
56	604	22	12	40	Ruta Nº 226 - Empalme RP. Nº 65 - Empalme RN Nº 33 Sección 2	2.123.061	5.000.000	9.000.000	44.252.000	60.375.061	3,52	8,28	14,91	73,30	100,00
56	604	22	12	40	Ruta Nº 226 - Empalme RP Nº 65 - Empalme RN Nº 33 Sección 3	2.123.061	5.000.000	9.000.000	44.252.000	60.375.061	3,52	8,28	14,91	73,30	100,00
56	604	22	12	40	Ruta Nº 226 - Empalme RP Nº 65 - Empalme RN Nº 33 Sección 4	2.123.061	5.000.000	9.000.000	44.252.000	60.375.061	3,52	8,28	14,91	73,30	100,00
56	604	22	12	42	Ruta Nº 11 - Variante Paso por Resistencia	3.538.029	6.500.000	13.000.000	77.587.000	100.625.029	3,52	6,46	12,92	77,11	100,00
56	604	22	12	43	Ruta Nº 3 - RP Nº 2 - A010 - Arroyo Verde - Empalme RN Nº A01	4.751.381	7.000.000	14.000.000	109.388.000	135.140.381	3,52	5,18	10,36	80,94	100,00
56	604	22	12	44	Ruta Nº 9 - Rosario - Carcarañá	2.123.061	4.000.000	19.000.000	5.252.000	30.375.061	6,99	13,17	62,55	17,29	100,00
56	604	22	12	45	Ruta Nº 3 Empalme RP Nº 4 - Empalme RP Nº 6	4.280.129	7.500.000	38.000.000	11.465.000	61.245.129	6,99	12,25	62,06	18,72	100,00
56	604	22	12	46	Ruta Nº 89 - Quimilí - Suncho Corral	1.414.969	3.000.000	8.000.000	27.835.000	40.249.969	3,52	7,45	19,88	69,16	100,00
56	604	22	12	47	Ruta Nº 86 - Posta Cambio Zalazar - Limite con Salta	3.538.029	7.500.000	12.000.000	227.587.000	250.625.029	1,41	2,99	4,79	90,81	100,00
56	604	22	12	49	Ruta Nº 34 - Variante de Paso por Rafaela	2.476.499	5.000.000	9.000.000	54.961.000	70.437.499	3,52	7,10	11,36	78,03	100,00
56	604	22	12	52	Ruta Nº 130 - Variante Paso por Villaguay	708.092	3.000.000	5.000.000	11.417.000	20.125.092	3,52	14,91	24,84	56,73	100,00
56	604	22	12	53	Ruta Nº 3 - Fitz Roy - Gran Bajo San Julián	2.913.743	5.000.000	25.000.000	8.784.000	41.897.743	8,99	11,99	59,96	21,07	100,00
56	604	22	12	60	Ruta Nº 232 (Ex - Ruta Provincial Nº 106) - Empalme Ruta Nacional Nº 152 - Chelφό - Sección I	2.358.686	5.500.000	11.000.000	81.558.000	100.416.686	2,35	5,48	10,95	81,22	100,00
56	604	22	12	61	Ruta Nº 232 (Ex - Ruta Provincial Nº 106) - Empalme Ruta Nacional Nº 152 - Chelφό - Sección II	2.358.686	5.000.000	10.000.000	83.058.000	100.416.686	2,35	4,98	9,96	82,71	100,00
56	604	22	12	62	Ruta Nº 232 (Ex - Ruta Provincial Nº 106) - Empalme Ruta Nacional Nº 152 - Chelφό - Sección III	1.887.435	4.000.000	8.500.000	65.948.000	80.333.435	2,35	4,98	10,58	82,09	100,00
56	604	22	12	63	Ruta Nº 34 - Rosario - Empalme Ruta Nacional Nº A012	943.718	3.000.000	4.500.000	11.723.000	20.166.718	4,68	14,88	22,31	58,13	100,00
56	604	22	12	64	Ruta Ex - Ruta Provincial Nº 20 - Tamariscos - Empalme Ruta Provincial Nº 56	685.015	2.500.000	3.000.000	263.985	6.449.000	10,62	36,77	46,52	4,09	100,00

*El Poder Ejecutivo  
Nacional*

26422



*[Handwritten signature and initials]*




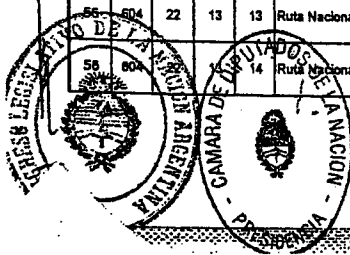
S35  
M. E. Y P.

CONTRATACION DE OBRAS O ADQUISICION DE BIENES Y SERVICIOS  
QUE INCIDEN EN EJERCICIOS FUTUROS

JURISDICCION	SERVICIO	PROGRAMA	SUBPROGRAMA	PROYECTO	PROYECTOS DE OBRA	IMPORTE A DEVENGAR (en pesos)					AVANCE FISICO (porcentajes)				
						2009	2010	2011	RESTO	TOTAL	2009	2010	2011	RESTO	TOTAL
56	604	22	12	70	Ruta N° 150 - Las Flores Limite Internacional con Chile	1.825.422	10.500.000	9.500.000	28.534.000	51.159.422	3,18	20,52	18,57	57,73	100,00
56	604	22	12	71	Ruta N° 9 Rehabilitación Antigua Traza entre Avenida Escobar y Calle Don Bosco	743.315	2.000.000	4.388.000		7.131.315	10,42	28,05	61,53	0,00	100,00
56	604	22	12	83	Ruta N° 65 (EX- Ruta N° 365) Empalme Ruta N° 38 Limite con Catamarca Sección Ruta N° 38 - A	1.414.969	3.000.000	10.000.000	5.835.000	20.249.969	6,99	14,81	49,38	28,81	100,00
56	604	22	12	87	Pavimentación Urbana Ciudad de Rawson y Accesos por Ruta Provincial N° 7	782.180	3.500.000	5.000.000	24.036.000	33.318.180	2,35	10,50	15,01	72,14	100,00
56	604	22	12	88	Ruta N° 40 Villcum - Talacasto	2.829.938	5.000.000	12.000.000	60.670.000	80.499.938	3,52	6,21	14,91	75,37	100,00
56	604	22	12	89	Ruta N° 40 Talacasto - San Roque	2.853.826	5.500.000	12.500.000	54.815.000	75.468.826	3,52	7,29	16,56	72,63	100,00
56	604	22	12	93	Ruta Nacional N°101 Acceso Aeropuerto Puerto Iguazú-Andrésito	1.309.302	3.500.000	13.000.000	922.000	18.731.302	6,99	18,69	69,40	4,92	100,00
56	604	22	12	95	Ruta Nacional N°9 Autovía Córdoba-Villa del Totoral	10.614.087	15.000.000	43.000.000	231.385.913	300.000.000	3,54	5,00	14,33	77,13	100,00
56	604	22	12	96	Ruta Nacional N°11 Aut.Resistencia Formosa	12.383.708	17.500.000	45.000.000	275.116.291	350.000.000	3,54	5,00	12,86	78,60	100,00
56	604	22	13	2	Ruta Nacional N°16 Viaducto en Intersección av Sarmiento-Intersecciones con Avenida Savín y Ruta Nacional N° 11	1.344.525	5.000.000	9.000.000	22.893.000	38.237.525	3,52	13,08	23,54	59,87	100,00
56	604	22	13	4	Ruta Nacional N°38 Río Marapa (JB Alberdi)-Famallá	5.803.747	47.500.000	24.500.000	117.440.000	195.243.747	2,97	24,33	12,55	80,15	100,00
56	604	22	13	5	Ruta Nacional N°40 Paso Externo por la Ciudad de Belén	1.061.531	2.800.000	5.500.000	20.626.000	29.987.531	3,54	9,34	18,34	68,78	100,00
56	604	22	13	7	Ruta Nacional N°28 Empalme RN N°3-Pampa del Castillo	6.014.529	9.000.000	20.000.000	135.048.000	170.062.529	3,54	5,29	11,76	79,41	100,00
56	604	22	13	9	Ruta Nacional N°237 Av. Bustillo entre S.Carlos de Bariloche y Liao Liao Sección I	1.178.343	5.000.000	10.000.000	9.029.000	25.208.343	4,68	19,83	39,67	35,82	100,00
56	604	22	13	10	Ruta Nacional N°237 Av. Bustillo entre S.Carlos de Bariloche y Liao Liao Sección II	3.184.591	5.500.000	29.000.000	7.878.000	45.562.591	6,99	12,07	63,85	17,29	100,00
56	604	22	13	11	Ruta Nacional N°88 El Carril-Río Ancho	2.901.597	6.500.000	12.000.000	80.811.000	82.012.597	3,54	7,93	14,63	73,90	100,00
56	604	22	13	12	Ruta Nacional N°40 Mendoza-Limite con San Juan	425.098	3.000.000	4.500.000	4.150.000	12.075.098	3,52	24,84	37,27	34,37	100,00
56	604	22	13	13	Ruta Nacional N°14 Gramado-Dos Hermanas	353.439	2.400.000	5.000.000	2.209.000	9.962.439	3,55	24,06	50,19	22,17	100,00
56	604	22	13	14	Ruta Nacional N°8 Mulfitrocha Santa Catalina-Río Cuarto	731.169	2.900.000	6.000.000	21.398.000	31.029.169	2,38	9,35	19,34	68,96	100,00

*El Poder Ejecutivo  
Nacional*

26422



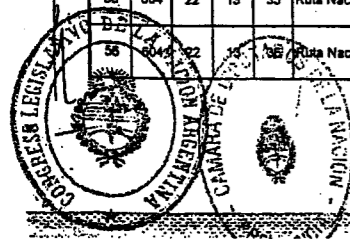


M.E.Y.P.  
535

JURISDICCION	SERVICIO	PROGRAMA	SUBPROGRAMA	PROYECTO	PROYECTOS DE OBRA	IMPORTE A DEVENGAR (en pesos)					AVANCE FISICO (porcentajes)				
						2009	2010	2011	RESTO	TOTAL	2009	2010	2011	RESTO	TOTAL
56	604	22	13	15	Ruta Nacional N°149 Uspallata Límite con San Juan (San Alberto Límite con San Juan)	943.718	2.900.000	7.500.000	28.723.000	40.066.718	2,38	7,24	18,72	71,69	100,00
56	604	22	13	16	Ruta Nacional N°51 Campo Quijano-El Tunal-Chorrillos-Alto Torrilos-Alto Tocomar-Cachauri-Paso de Pisco	1.414.969	4.250.000	8.000.000	46.335.000	59.999.969	2,36	7,08	13,33	77,23	100,00
56	604	22	13	18	Ruta Nacional N°123 Emp.Ruta N N°12-Emp. Ruta Nacional N°119	848.982	2.850.000	4.301.000	-	7.999.982	10,61	35,63	53,76	0,00	100,00
56	604	22	13	19	Ruta Nacional N°12 Gral.Galarza-Nogoyá	5.944.083	8.400.000	30.000.000	185.606.000	209.950.083	2,83	4,00	14,29	78,88	100,00
56	604	22	13	20	Ruta s/n° Nogoyá-Villaguay	6.367.967	8.800.000	31.000.000	223.957.000	270.124.967	2,36	3,26	11,48	82,91	100,00
56	604	22	13	22	Ruta Nacional N°52 Empalme Ex Ruta Nacional N°40 Susques	743.315	3.000.000	3.388.000	-	7.131.315	10,42	42,07	47,51	0,00	100,00
56	604	22	13	24	Ruta Nacional N°40 Palcone-La Quiaca	10.514.087	18.000.000	35.000.000	236.000.000	299.514.087	3,54	6,01	11,68	78,77	100,00
56	604	22	13	25	Ruta Nacional N°76 Punta de Agua-Pircas Negras	708.092	3.500.000	5.917.000	-	10.125.092	8,99	34,57	58,44	0,00	100,00
56	604	22	13	26	Ruta Nacional N°7 Acceso Este a Mendoza	8.491.027	10.000.000	50.000.000	51.500.000	119.991.027	7,08	8,33	41,67	42,92	100,00
56	604	22	13	27	Ruta Nacional N°7 Empalme Ruta N N°40 Límite con Chile	3.538.029	8.500.000	16.000.000	72.000.000	100.038.029	3,54	8,50	15,99	71,97	100,00
56	604	22	13	28	Ruta Nacional N°14 L.N.Alem-Oberá	2.358.686	4.600.000	10.000.000	33.058.000	50.016.686	4,72	9,20	19,99	66,09	100,00
56	604	22	13	29	Ruta Nacional N°12 Variante Yabebity	943.718	2.900.000	6.000.000	10.223.000	20.066.718	4,70	14,45	29,60	50,85	100,00
56	604	22	13	30	Ruta Nacional N°12 Variante por Gobernador Roca	1.769.623	4.300.000	8.000.000	36.043.000	50.112.623	3,53	8,58	15,96	71,92	100,00
56	604	22	13	31	Ruta Nacional N°86 Misión La Paz-Tonono	10.814.087	15.200.000	34.000.000	240.281.000	300.075.087	3,5	5,07	11,33	80,07	100,00
56	604	22	13	32	Autovía Ruta Nacional N°AC12	3.538.029	7.500.000	15.000.000	73.900.000	99.938.029	3,54	7,50	15,01	73,95	100,00
56	604	22	13	33	Ruta Nacional N°33 Variante por Pérez	3.773.656	7.500.000	18.000.000	51.393.000	80.666.656	4,68	9,30	22,31	63,71	100,00
56	604	22	13	34	Ruta Nacional N°11 Empalme Ruta Nacional N°98-Límite con Chaco	2.829.938	7.000.000	9.500.000	39.970.000	59.299.938	4,77	11,80	16,02	67,40	100,00
56	604	22	13	35	Ruta Nacional N°11 Recreo-San Justo	5.661.090	8.500.000	25.000.000	120.838.000	160.000.090	3,54	5,31	15,62	75,52	100,00
56	604	22	13	36	Ruta Nacional N°3 Hito 1-San Sebastián	6.510.072	9.000.000	28.000.000	186.640.000	230.150.072	2,83	3,91	12,17	81,09	100,00

*El Poder Ejecutivo  
Nacional*

26422




*[Handwritten signatures and marks]*

S35  
M.E.Y.P.



CONTRATACION DE OBRAS O ADQUISICION DE BIENES Y SERVICIOS QUE INCIDEN EN EJERCICIOS FUTUROS															
JURISDICCION	SERVICIO	PROGRAMA	SUBPROGRAMA	PROYECTO	PROYECTOS DE OBRA	IMPORTE A DEVENGAR (en pesos)					AVANCE FISICO (porcentajes)				
						2009	2010	2011	RESTO	TOTAL	2009	2010	2011	RESTO	TOTAL
56	604	22	13	37	Ruta Nacional N°38 Rio Marapa-Famaliá	122.810.235	67.000.000	37.600.000	48.311.000	275.721.235	44,54	24,30	13,64	17,52	100,00
56	604	22	13	38	Ruta Nacional N°38 Acceso Sur a Catamarca	708.092	3.000.000	3.500.000	12.917.000	20.125.092	3,52	14,91	17,39	64,18	100,00
56	604	22	13	39	Ruta Nacional N°35 Paso por Santa Rosa	708.092	3.000.000	3.500.000	12.917.000	20.125.092	3,52	14,91	17,39	64,18	100,00
56	604	22	13	41	Ruta Nacional N°15 Viaducto y Adecuación Hidráulica en Intersección con Avenida Sarmiento	1.840.067	3.200.000	7.000.000	39.985.000	52.025.067	3,54	6,15	13,46	76,86	100,00
56	604	22	13	42	Ruta Nacional N°9 Intersección con Ruta Provincial N°17	991.086	2.800.000	9.000.000	1.184.000	13.975.086	7,09	20,04	64,40	8,47	100,00
56	604	22	13	43	Ruta Nacional N°20-148 Circunvalación Sur a Villa Dolores Conexión Ruta Nacional N°20 y Ruta Nacional N°14	1.081.531	2.400.000	6.000.000	20.626.000	30.087.531	3,53	7,96	19,94	68,55	100,00
56	604	22	13	44	Ruta N N°40 Albardón-Talacasto	495.544	2.500.000	6.000.000	5.092.000	14.087.544	3,52	17,75	42,59	36,15	100,00
56	604	22	13	45	Ruta N N°25 Autovía Trelew-Gaimán	3.405.642	4.500.000	6.500.000	79.940.000	96.245.642	3,53	4,67	8,82	82,97	100,00
56	604	22	13	46	Ruta N N°26 Pampa del Castillo-Cerro Dragón	943.718	3.500.000	5.000.000	10.723.000	20.166.718	4,68	17,36	24,79	53,17	100,00
56	604	22	13	47	Ruta N N°12 Empedrado-Paso de la Patria	3.184.591	4.500.000	9.000.000	73.378.000	90.062.591	3,54	5,00	9,99	81,47	100,00
56	604	22	13	48	Ruta N N°12 Límite con Entre Ríos-Goyes	1.650.595	3.800.000	6.000.000	23.641.000	35.091.595	4,70	10,83	17,10	67,37	100,00
56	604	22	13	51	Ruta N N°40 Pie de Médano-Sa María-Río Yapaz	708.092	2.500.000	4.000.000	2.917.000	10.125.092	6,99	24,69	39,50	28,81	100,00
56	604	22	13	52	Ruta N N°95 Acceso Oeste a Villa Angela	848.982	2.000.000	6.500.000	2.801.000	12.149.982	6,99	16,46	53,50	23,05	100,00
56	604	22	13	53	Ruta N N°9 Intersección con Ruta P N°17	1.414.969	2.750.000	6.500.000	7.335.000	19.999.969	7,07	13,75	42,50	36,68	100,00
56	604	22	13	55	Ruta N N°14 Empalme Ruta P N°40-Empalme Ruta P N°120- Variante Virasoro	1.650.595	3.500.000	6.200.000	21.641.000	34.991.595	4,72	10,00	23,43	61,85	100,00
56	604	22	13	57	Ruta N N°9 Villa del Totoral-Límite con Chile	16.983.269	7.000.000	10.000.000	86.017.000	120.000.269	14,15	5,83	8,33	71,68	100,00
56	604	22	13	58	Camino al Complejo Recreativo de Ezeiza	4.246.121	4.000.000	15.000.000	6.800.000	30.046.121	14,13	13,31	49,92	22,63	100,00
56	604	22	13	59	Ruta N N°143 Unión Ruta N N° 143 y 146	2.829.938	6.000.000	6.100.000	63.170.000	80.099.938	3,53	7,49	10,11	78,86	100,00
56	604	22	13	60	Ruta N N°40 Luján de Cuyo Turuyán-Sección III Anchoris Ruta P	3.538.029	8.400.000	11.000.000	77.067.000	100.025.029	3,54	8,40	11,00	77,07	100,00

*El Poder Ejecutivo Nacional*

26422



*[Handwritten signature]*





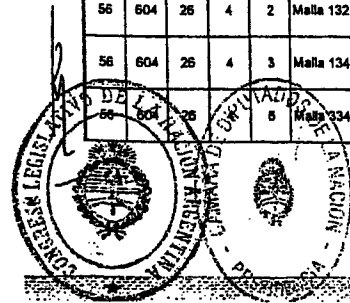
535  
M. E. Y. P.

CONTRATACIÓN DE OBRAS O ADQUISICION DE BIENES Y SERVICIOS  
QUE INCIDEN EN EJERCICIOS FUTUROS

JURISDICCION	SERVICIO	PROGRAMA	SUBPROGRAMA	PROYECTO	PROYECTOS DE OBRA	IMPORTE A DEVENGAR (en pesos)					AVANCE FISICO (porcentajes)				
						2009	2010	2011	RESTO	TOTAL	2009	2010	2011	RESTO	TOTAL
56	604	22	13	61	Ruta N°40 Luján de Cuyo Tunuyán S IV Variante por Tunuyán	2.829.938	6.000.000	8.900.000	82.270.000	79.999.938	3,54	7,50	11,13	77,84	100,00
56	604	26	3	1	Malla 209 B - II - Provincia de Santa Fe	1.627.518	5.000.000	7.500.000	28.988.482	43.116.000	3,00	12,00	17,00	68,00	100,00
56	604	26	3	6	Malla 113- II	3.674.061	6.000.000	11.000.000	76.666.939	97.343.000	3,77	6,16	11,30	78,76	100,00
56	604	26	3	17	Malla 101 B - II - Provincia de Santa Cruz	3.058.276	5.500.000	9.000.000	63.463.724	81.022.000	3,77	6,78	11,11	78,33	100,00
56	604	26	3	28	Malla 105 - II - Nacional	1.887.435	5.000.000	8.000.000	35.112.565	50.000.000	3,00	10,00	16,00	71,00	100,00
56	604	26	3	31	Malla 209 C - Provincia de Santa Fe	2.641.680	5.000.000	8.000.000	54.358.320	70.000.000	3,77	7,14	11,43	77,65	100,00
56	604	26	3	32	Malla 212 - Provincia de Córdoba	43.406.552	14.200.000	4.000.000	29.855.448	91.462.000	47,46	15,53	4,37	32,84	100,00
56	604	26	3	33	Malla 230 - Provincia de Córdoba	16.987.802	12.100.000	4.000.000	18.363.188	53.451.000	35,52	22,84	7,48	34,36	100,00
56	604	26	3	37	Malla 532 - Provincia de Corrientes	30.847.977	13.100.000	4.000.000	17.052.023	85.000.000	47,46	20,15	6,15	26,23	100,00
56	604	26	3	40	Malla 107 A - II - Nacional	2.263.950	5.000.000	7.500.000	45.236.050	60.000.000	3,77	8,33	12,50	75,39	100,00
56	604	26	3	41	Malla 108 B - II - Provincia de Río Negro	10.574.243	6.500.000	6.500.000	3.795.757	27.370.000	37,00	24,00	24,00	15,00	100,00
56	604	26	3	42	Malla 201 A - II - Provincia de Buenos Aires	3.773.656	6.800.000	6.800.000	82.826.344	100.000.000	3,77	6,80	6,80	82,83	100,00
56	604	26	3	43	Malla 201 B - II - Provincia de Buenos Aires	3.585.398	6.400.000	6.800.000	78.414.802	95.000.000	3,77	6,74	6,95	82,54	100,00
56	604	26	3	44	Malla 206 - II - Provincia de Buenos Aires	54.422.715	16.000.000	9.000.000	36.520.285	115.943.000	46,94	13,80	7,76	31,50	100,00
56	604	26	3	46	Malla 401 B - II - Provincia de Salta	21.851.247	5.500.000	5.500.000	63.648.753	96.500.000	22,84	5,70	5,70	65,96	100,00
56	604	26	4	1	Malla 130	2.271.238	5.298.782	5.700.000	48.913.000	60.183.000	3,77	8,80	9,47	77,95	100,00
56	604	26	4	2	Malla 132 - Provincia de La Pampa	46.087.919	2.410.081	9.000.000	39.612.000	97.110.000	47,46	2,48	9,27	40,79	100,00
56	604	26	4	3	Malla 134	4.529.115	5.199.885	6.000.000	104.271.000	120.000.000	3,77	4,33	5,00	86,89	100,00
56	604	26	5	6	Malla 334	1.683.955	4.706.045	5.000.000	32.730.000	44.100.000	3,77	10,67	11,34	74,22	100,00

*El Poder Ejecutivo Nacional*


26422





M. E. Y. P.  
333

*El Poder Ejecutivo  
Nacional*

26422



JURISDICCION	SERVICIO	PROGRAMA	SUBPROGRAMA	PROYECTO	PROYECTOS DE OBRA	IMPORTE A DEVENGAR (en pesos)					AVANCE FISICO (porcentajes)				
						2009	2010	2011	RESTO	TOTAL	2009	2010	2011	RESTO	TOTAL
56	604	26	4	10	Malla 405 B - II - Provincia de Santiago del Estero	1.509.705	4.933.295	520.000	33.037.000	40.000.000	3,77	12,33	1,30	82,59	100,00
56	604	26	4	12	Malla 506 - II - Provincia de Entre Rios	4.401.586	4.822.414	5.400.000	102.193.000	116.617.000	3,77	3,96	4,63	87,63	100,00
56	604	26	4	13	Malla 337	1.509.705	4.733.295	5.000.000	28.757.000	40.000.000	3,77	11,83	12,50	71,88	100,00
56	604	26	4	15	Malla 435	2.363.545	5.082.455	5.500.000	49.571.000	62.617.000	3,77	8,12	8,78	79,33	100,00
56	604	26	4	17	Malla 440	4.009.281	5.291.719	6.000.000	90.944.000	106.245.000	3,77	4,98	5,85	85,80	100,00
56	604	26	4	18	Malla 531 - Provincia de Formosa	2.904.026	5.286.974	5.900.000	62.954.000	76.945.000	3,77	6,87	7,54	81,82	100,00
56	604	26	4	19	Malla 535	4.328.711	5.335.289	6.100.000	98.936.000	114.700.000	3,77	4,65	5,32	86,26	100,00
56	604	26	4	20	Malla 101 A - II - Nacional	2.283.990	4.900.000	5.300.000	47.536.050	60.000.000	3,77	8,17	8,83	79,23	100,00
56	604	26	4	22	Malla 111 - II	2.288.242	4.800.000	5.000.000	48.749.000	60.837.242	3,77	7,59	8,25	80,39	100,00
56	604	26	4	23	Malla 120 - II - Provincia de Buenos Aires	3.397.140	4.550.000	5.150.000	75.903.000	90.000.140	3,77	5,08	5,72	85,45	100,00
56	604	26	4	26	Malla 209 A - II	2.641.680	4.750.000	5.200.000	57.425.000	70.016.680	3,77	6,78	7,43	82,02	100,00
56	604	26	4	27	Malla 135	4.721.017	5.800.000	6.200.000	108.813.000	125.334.017	3,77	4,47	4,95	86,82	100,00
56	604	26	4	28	Malla 138	1.843.305	4.700.000	5.000.000	39.900.000	51.543.305	3,77	9,12	9,70	77,41	100,00
56	604	26	4	30	Malla 401 A - II - Provincia de Salta	31.251.787	6.000.000	1.600.000	27.277.000	66.028.787	47,33	9,09	2,27	41,31	100,00
56	604	26	4	31	Malla 405 A - II - Provincia de Chaco	47.460.212	2.100.000	1.500.000	48.945.000	100.005.212	47,46	2,10	1,50	48,94	100,00
56	604	26	4	32	Malla 406 - II	58.783.630	5.000.000	5.000.000	61.216.370	130.000.000	45,22	3,85	3,85	47,09	100,00
56	604	26	4	34	Malla 503 - II - Provincia de Corrientes	47.460.212	6.000.000	8.000.000	38.000.000	100.460.212	47,24	5,97	8,96	37,83	100,00
56	604	26	4	35	Malla 510 - II	2.844.107	4.500.000	5.000.000	65.576.000	78.020.107	3,77	5,77	6,41	84,05	100,00
56	604	26	4		Provincia de Buenos Aires	2.370.832	4.700.000	5.100.000	50.677.000	62.847.832	3,77	7,48	8,11	80,63	100,00



*[Handwritten signatures and marks]*

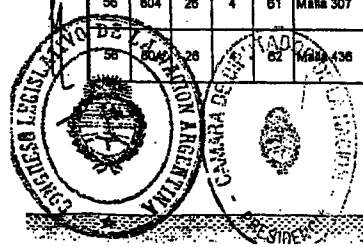
M.E.V.P.  
535

CONTRATACION DE OBRAS O ADQUISICION DE BIENES Y SERVICIOS  
QUE INCIDEN EN EJERCICIOS FUTUROS


JURISDICCION	SERVICIO	PROGRAMA	SUBPROGRAMA	PROYECTO	PROYECTOS DE OBRA	IMPORTE A DEVENGAR (en pesos)					AVANCE FISICO (porcentajes)				
						2009	2010	2011	RESTO	TOTAL	2009	2010	2011	RESTO	TOTAL
56	604	26	4	38	Malla 537 - I	2.038.041	4.940.000	5.300.000	41.722.000	54.000.041	3,77	9,15	9,81	77,26	100,00
56	604	26	4	39	Malla 630 - I	3.400.025	6.000.000	11.000.000	85.378.000	105.778.025	3,21	5,67	10,40	80,71	100,00
56	604	26	4	40	Malla 631 - I	2.809.290	4.700.000	5.200.000	61.717.000	74.426.290	3,77	6,31	6,99	82,92	100,00
56	604	26	4	41	Malla 233 - II	2.617.389	5.000.000	5.500.000	56.199.000	69.316.389	3,78	7,21	7,93	81,08	100,00
56	604	26	4	43	Malla 336 - I	2.044.114	5.250.000	5.600.000	41.285.000	54.189.114	3,77	9,69	10,33	76,21	100,00
56	604	26	4	44	Malla 331 - I	2.842.895	4.700.000	5.100.000	57.662.000	70.104.895	3,77	6,70	7,27	82,25	100,00
56	604	26	4	45	Malla 114 - Nacional	3.019.411	470.000	5.000.000	67.514.000	76.003.411	3,97	0,62	6,56	88,53	100,00
56	604	26	4	46	Malla 140 - I	3.019.411	4.700.000	5.200.000	67.114.000	80.033.411	3,77	5,87	6,50	83,86	100,00
56	604	26	4	47	Malla 530	2.425.488	5.100.000	5.500.000	51.281.000	64.306.488	3,77	7,93	8,55	79,74	100,00
56	604	26	4	48	Malla 634	3.483.374	4.800.000	5.400.000	78.640.000	92.323.374	3,77	5,20	5,85	85,18	100,00
56	604	26	4	49	Malla 512 A	1.509.705	4.800.000	5.000.000	28.757.000	40.066.705	3,77	11,98	12,48	71,77	100,00
56	604	26	4	50	Malla 512 B	1.962.738	4.800.000	5.100.000	40.184.000	52.046.738	3,77	6,22	9,80	77,21	100,00
56	604	26	4	51	Malla 115	2.322.250	4.900.000	5.300.000	49.030.000	61.552.250	3,77	7,96	8,81	79,66	100,00
56	604	26	4	53	Malla 403	4.112.519	5.500.000	5.500.000	93.900.000	109.012.519	3,77	5,05	5,05	86,14	100,00
56	604	26	4	54	Malla 308	5.209.271	5.200.000	5.000.000	122.748.000	138.157.271	3,77	3,76	3,82	88,85	100,00
56	604	26	4	55	Malla 430	1.934.803	4.700.000	5.000.000	39.689.000	51.323.803	3,77	9,16	9,74	77,33	100,00
56	604	26	4	59	Malla 433	1.536.425	5.300.000	5.300.000	28.833.000	40.969.425	3,75	12,94	12,94	70,38	100,00
56	604	26	4	61	Malla 307	31.032.130	6.000.000	9.000.000	20.486.000	66.518.130	46,55	9,02	13,53	30,80	100,00
56	604	26	4	62	Malla 436	2.887.023	5.000.000	5.000.000	63.900.000	76.787.023	3,76	6,51	6,51	83,22	100,00

*El Poder Ejecutivo  
Nacional*

26422



*[Handwritten signature]*




CONTRATACION DE OBRAS O ADQUISICION DE BIENES Y SERVICIOS  
QUE INCIDEN EN EJERCICIOS FUTUROS

CAPITULO III  
Planilla Anexo al Artículo N° 11 (Continuación)

JURISDICCION	SERVICIO	PROGRAMA	SUBPROGRAMA	PROYECTO	PROYECTOS DE OBRA	IMPORTE A DEVENGAR (en pesos)					AVANCE FISICO (porcentajes)				
						2009	2010	2011	RESTO	TOTAL	2009	2010	2011	RESTO	TOTAL
56	604	26	4	63	Malla 231	2.351.400	5.100.000	5.100.000	50.175.000	62.726.400	3,75	8,13	8,13	79,99	100,00
56	604	26	4	66	Malla 314	2.742.490	5.300.000	5.300.000	59.322.000	72.664.490	3,77	7,29	7,29	81,64	100,00
56	604	26	4	69	Malla 306 - Nacional	2.263.950	5.350.000	5.350.000	47.436.000	60.399.950	3,75	8,86	8,86	78,54	100,00
56	604	26	4	70	Malla 339 - Provincia de San Juan	2.263.950	5.000.000	5.000.000	47.736.050	60.000.000	3,77	8,33	8,33	79,56	100,00
56	604	26	4	71	Malla 635 - Provincia de Chubut	1.984.601	5.250.000	5.250.000	40.447.000	52.931.601	3,75	8,92	8,92	76,41	100,00
56	604	26	4	72	Malla 137 - Provincia de La Pampa	2.944.107	5.000.000	5.500.000	64.576.000	78.020.107	3,77	6,41	7,05	82,77	100,00
56	604	26	4	74	Ruta N° 95 - Malla 308	6.038.820	5.000.000	5.000.000	65.028.000	81.066.820	7,46	6,17	6,17	80,22	100,00
56	604	26	4	76	Ruta N° 251 - 3 - Malla 139	4.529.115	5.600.000	5.600.000	105.071.000	120.800.115	3,75	4,64	4,64	86,98	100,00
56	604	26	4	77	Malla 409 A	1.887.435	5.200.000	5.200.000	38.048.000	50.333.435	3,75	10,33	10,33	75,59	100,00
56	604	26	4	78	Ruta N° 9 - 11 - 33 - 34 - AD12 - Malla 202 B - Santa Fe	3.019.411	5.400.000	5.400.000	66.714.000	80.533.411	3,75	6,71	6,71	82,84	100,00
56	604	26	4	79	Ruta A007 - 188 - Malla 232 - Santa Fe	2.263.950	5.000.000	5.000.000	48.136.000	60.399.950	3,75	8,28	8,28	79,70	100,00
56	604	26	4	80	Malla 235	2.829.938	5.300.000	5.300.000	187.070.000	200.499.938	1,41	2,64	2,64	93,30	100,00
56	604	26	4	81	Malla 540	3.609.689	5.200.000	5.200.000	81.900.000	95.909.689	3,75	5,42	5,42	85,39	100,00
56	604	26	4	82	Malla 439	3.100.786	5.000.000	5.500.000	68.599.000	82.199.786	3,77	6,08	6,69	83,45	100,00
56	604	26	4	83	Malla 541	2.992.689	5.000.000	5.000.000	47.536.000	60.528.689	4,94	8,26	8,26	78,53	100,00
56	613	20	0	18	Obra Distribución de Agua Potable Desierto Lavallino - Mendoza	500.000	11.500.000	20.000.000	-	32.000.000	1,56	35,94	62,60	0,00	100,00
56	613	20	0	26	Construcción del Sistema Cloacal - Chivilcoy - Buenos Aires	5.500.000	5.500.000	-	-	11.000.000	50,00	50,00	0,00	0,00	100,00
56	613	20	0	28	Construcción del Sistema de Agua Potable - Escobar - Buenos Aires	1.000.000	1.000.000	23.000.000	-	25.000.000	4,00	4,00	92,00	0,00	100,00
				0	Operación Sistema de Agua Potable El Cadillal - Tucumán	19.050.000	21.500.000	3.450.000	-	44.000.000	43,30	48,86	7,64	0,00	100,00

*El Poder Ejecutivo  
Nacional*

26422



M. E. Y. P.  
535

CONTRATACION DE OBRAS O ADQUISICION DE BIENES Y SERVICIOS  
QUE INCIDEN EN EJERCICIOS FUTUROS


JURISDICCION	SERVICIO	PROGRAMA	SUBPROGRAMA	PROYECTO	PROYECTOS DE OBRA	IMPORTE A DEVENGAR (en pesos)					AVANCE FISICO (porcentajes)				
						2009	2010	2011	RESTO	TOTAL	2009	2010	2011	RESTO	TOTAL
56	613	20	0	34	Construcción de Acueducto Centro Oeste Chaqueño	16.000.000	25.500.000	25.500.000	351.500.000	418.500.000	3,82	6,09	6,09	83,99	100,00
56	613	20	0	38	Construcción de Sistema de Desagues Cloacales - Mina Clavero - Cura Brochero - Córdoba	9.250.000	20.750.000	11.000.000	-	41.000.000	22,56	50,61	26,83	0,00	100,00
56	613	20	0	41	Construcción del Sistema Cloacal - Luján - Buenos Aires	20.500.000	18.000.000	1.500.000	-	40.000.000	51,25	45,00	3,75	0,00	100,00
56	613	20	0	42	Sistema de Provisión de Agua Potable Pirane - Formosa	13.000.000	13.000.000	-	-	26.000.000	50,00	50,00	0,00	0,00	100,00
56	613	20	0	44	Construcción del Sistema de Desagues Cloacales - San Nicolás - Buenos Aires	1.500.000	23.750.000	4.750.000	-	30.000.000	5,00	79,17	15,83	0,00	100,00
56	613	20	0	44	Sistema de Provisión de Agua Potable - San Nicolás - Buenos Aires	5.000.000	12.500.000	7.500.000	-	25.000.000	20,00	50,00	30,00	0,00	100,00
56	613	20	0	45	Construcción del Acueducto Regional hasta Bahía Blanca - Buenos Aires	25.500.000	25.500.000	25.500.000	271.500.000	348.000.000	7,33	7,33	7,33	78,02	100,00
56	613	20	0	46	Construcción de Sistema de Agua Potable - Bahía Blanca - Buenos Aires	12.000.000	11.000.000	7.000.000	-	30.000.000	40,00	36,87	23,33	0,00	100,00
56	613	20	0	47	Construcción del Sistema Cloacal - Bahía Blanca - Buenos Aires	10.000.000	4.250.000	5.750.000	-	20.000.000	50,00	21,25	28,75	0,00	100,00
56	613	20	0	50	Construcción de Desagues Cloacales Río Grande - Chacra XIII - Tierra del Fuego	1.000.000	12.600.000	4.400.000	-	18.000.000	5,56	70,00	24,44	0,00	100,00
56	613	20	0	52	Construcción del Sistema de Agua Potable en Tolhuin - Tierra del Fuego	6.200.000	3.800.000	3.000.000	-	15.000.000	54,67	25,33	20,00	0,00	100,00
56	613	20	0	53	Optimización del Sistema Perforaciones, Acueductos y Reservas Agua Potable Beraza	8.943.170	1.000.000	27.028.800	1.000.000	37.971.970	23,55	2,63	71,15	2,63	100,00
56	613	20	0	54	Sistema de Provisión de Agua Potable Posadas - Misiones	250.000	6.000.000	8.750.000	-	15.000.000	1,67	40,00	58,33	0,00	100,00
56	613	20	0	56	Construcción del Sistema Cloacal San Martín de los Andes - Neuquén	6.000.000	19.500.000	2.500.000	-	28.000.000	21,43	69,64	8,93	0,00	100,00
56	613	20	0	58	Construcción Acueducto Sur 2ª Etapa - Salta	8.250.000	22.500.000	4.250.000	-	35.000.000	23,57	64,29	12,14	0,00	100,00
56	613	20	0	81	Sistema de Tratamiento de Efluentes Cloacales Chimbas - San Juan	1.500.000	12.000.000	12.000.000	54.500.000	80.000.000	1,88	15,00	15,00	68,13	100,00
56	613	20	0	82	Construcción del Sistema de Efluentes Cloacales Campana - Buenos Aires	2.500.000	7.500.000	2.000.000	-	12.000.000	20,83	62,50	16,67	0,00	100,00
56	613	20	0	83	Construcción del Sistema de Provisión de Agua Potable - Cañuelas - Buenos Aires	500.000	500.000	500.000	18.500.000	20.000.000	2,50	2,50	2,50	92,50	100,00
56	613	20	0	84	Construcción de Planta Depuradora - Carlos Tejedor - Buenos Aires	500.000	500.000	500.000	18.500.000	20.000.000	2,50	2,50	2,50	92,50	100,00

*El Poder Ejecutivo  
Nacional*

26422



*[Handwritten signature]*



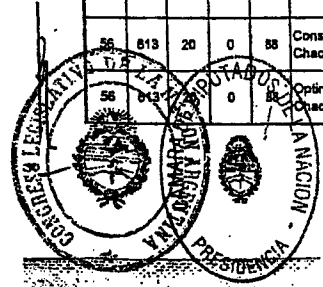
535  
M.E.Y.P.

CONTRATACION DE OBRAS O ADQUISICION DE BIENES Y SERVICIOS  
QUE INCIDEN EN EJERCICIOS FUTUROS


JURISDICCION	SERVICIO	PROGRAMA	SUBPROGRAMA	PROYECTO	PROYECTOS DE OBRA	IMPORTE A DEVENGAR (en pesos)					AVANCE FISICO (porcentajes)				
						2008	2010	2011	RESTO	TOTAL	2009	2010	2011	RESTO	TOTAL
56	613	20	0	66	Ampliación del Sistema de Desagues Cloacales y Planta de Tratamiento - Dolores - Buenos Aires	750.000	750.000	12.000.000	19.500.000	33.000.000	2,27	2,27	36,36	59,09	100,00
56	613	20	0	67	Sistema de Tratamiento de Efluentes Cloacales Goya - Corrientes	4.000.000	22.500.000	10.500.000	-	37.000.000	10,81	60,81	28,38	0,00	100,00
56	613	20	0	69	Tratamiento de Desagues Cloacales Ensenada - Buenos Aires	1.000.000	8.250.000	3.750.000	-	13.000.000	7,89	63,46	28,85	0,00	100,00
56	613	20	0	70	Sistema de Tratamiento para Descarga de Camiones Atmosféricos Hurlingham - Buenos Aires	2.500.000	14.000.000	3.500.000	-	20.000.000	12,50	70,00	17,50	0,00	100,00
56	613	20	0	72	Optimización Sistema de Desagues Cloacales - Malargüe - Mendoza	28.000.000	20.000.000	-	-	48.000.000	58,33	41,67	0,00	0,00	100,00
56	613	20	0	73	Construcción de Planta de Tratamiento Modular Arroyo El Pinazo - Buenos Aires	18.000.000	12.000.000	-	-	30.000.000	60,00	40,00	0,00	0,00	100,00
56	613	20	0	74	Optimización Sistema de Agua Potable - La Plata - Buenos Aires	16.500.000	3.500.000	-	-	20.000.000	82,50	17,50	0,00	0,00	100,00
56	613	20	0	75	Construcción de Planta de Tratamiento y Expansión de Redes Cloacales - Lobos - Buenos Aires	1.500.000	23.750.000	5.750.000	-	31.000.000	4,84	76,81	18,55	0,00	100,00
56	613	20	0	76	Construcción del Sistema Cloacal - Malvinas Argentinas - Buenos Aires	1.000.000	1.000.000	1.000.000	97.000.000	100.000.000	1,00	1,00	1,00	97,00	100,00
56	613	20	0	77	Construcción de Toma Única Trelew - Chubut	1.500.000	7.500.000	9.000.000	-	18.000.000	8,33	41,67	50,00	0,00	100,00
56	613	20	0	78	Construcción del Sistema Cloacal - Pilar - Buenos Aires	1.000.000	3.029.000	5.000.000	93.000.000	102.029.000	0,98	2,87	4,90	91,15	100,00
56	613	20	0	80	Sistema Integral de Desagues Cloacales Malvinas Argentinas - José C. Paz - Buenos Aires	1.000.000	1.000.000	1.000.000	297.000.000	300.000.000	0,33	0,33	0,33	99,00	100,00
56	613	20	0	81	Construcción de Planta de Tratamiento Modular Arroyo Claro - Buenos Aires	15.250.000	11.750.000	3.000.000	-	30.000.000	50,83	39,17	10,00	0,00	100,00
56	613	20	0	82	Sistema Abastecimiento Agua Potable y Reservas Moreno - José C. Paz - Malvinas Argentinas, Provincia de Buenos Aires	8.000.000	3.500.000	-	3.500.000	15.000.000	53,33	23,33	0,00	23,33	100,00
56	613	20	0	83	Construcción Acueducto de los Llanos Riojanos - La Rioja	1.500.000	2.500.000	6.000.000	-	10.000.000	15,00	25,00	60,00	0,00	100,00
56	613	20	0	84	Construcción Acueducto Santa Rosa, General Pico - La Pampa	40.000.000	90.000.000	100.000.000	95.000.000	325.000.000	12,31	27,69	30,77	29,23	100,00
56	613	20	0	86	Construcción de Planta Depuradora en Trelew - Provincia de Chubut	6.750.000	17.500.000	2.350.000	-	26.600.000	25,38	65,79	8,83	0,00	100,00
56	613	20	0	88	Construcción del Sistema de Desagues Cloacales Gran Resistencia - Chaco	1.000.000	1.000.000	1.000.000	197.000.000	200.000.000	0,50	0,50	0,50	98,50	100,00
56	613	20	0	89	Optimización del Sistema de Agua Potable Gran Resistencia - Chaco	2.000.000	35.500.000	13.500.000	24.000.000	75.000.000	2,67	47,33	18,00	32,00	100,00

*El Poder Ejecutivo Nacional*

26422



*[Handwritten signatures and initials]*






M.E.Y.P.  
SSS

*El Poder Ejecutivo  
Nacional*

JURISDICCION	SERVICIO	PROGRAMA	SUBPROGRAMA	PROYECTO	PROYECTOS DE OBRA	IMPORTE A DEVENGAR (en pesos)					AVANCE FISICO (porcentajes)				
						2009	2010	2011	RESTO	TOTAL	2009	2010	2011	RESTO	TOTAL
						56	613	20	0	89	Sistema de Desagües Cloacales San Miguel de Tucumán (1ª Etapa)	1.496.000	12.000.000	12.000.000	74.504.000
56	613	20	0	90	Sistema de Tratamiento de Efluentes Cloacales - Zárate - Buenos Aires	5.000.000	1.000.000	10.000.000	1.000.000	17.000.000	28,41	5,88	58,82	5,88	100,00
56	613	20	0	91	Construcción del Sistema Cloacal de la Ciudad de Comodoro Rivadavia - Chubut	1.000.000	12.000.000	12.000.000	125.000.000	150.000.000	0,67	8,00	8,00	83,33	100,00
56	613	20	0	92	Construcción Colectores Cloacales Córdoba - 3ª Etapa	1.000.000	12.000.000	41.000.000	-	54.000.000	1,85	22,22	75,93	0,00	100,00
56	613	20	0	92	Construcción Colectores Cloacales Córdoba - 2ª Etapa	1.000.000	12.000.000	100.000.000	87.000.000	180.000.000	0,56	6,67	55,96	37,22	100,00
56	613	20	0	94	Construcción Sistema de Evacuación de Efluentes - Córdoba	2.500.000	9.500.000	6.000.000	-	18.000.000	13,89	52,78	33,33	0,00	100,00
56	613	20	0	95	Construcción de Tratamiento Integral Desagües Cloacales - Santiago del Estero	1.000.000	12.000.000	87.000.000	100.000.000	180.000.000	0,60	7,19	40,12	52,10	100,00
56	613	20	0	95	Construcción Acueducto Oeste - Santiago del Estero	1.000.000	12.000.000	87.000.000	40.000.000	120.000.000	0,93	11,21	82,82	25,23	100,00
56	613	20	0	95	Construcción del Sistema de Agua Potable Gran Santiago - Santiago del Estero	15.350.000	4.850.000	-	-	20.000.000	76,75	23,25	0,00	0,00	100,00
56	613	20	0	96	Sistema de Tratamiento de Efluentes Cloacales Concepción del Uruguay - Entre Ríos	750.000	24.500.000	4.750.000	-	30.000.000	2,50	81,67	15,83	0,00	100,00
56	613	20	0	98	Sistema de Provisión de Agua Potable Gualaguaychú (2ª etapa) - Entre Ríos	1.000.000	12.000.000	12.000.000	75.000.000	100.000.000	1,00	12,00	12,00	75,00	100,00
56	613	20	0	98	Construcción del Sistema de Agua Potable - La Plata - Buenos Aires	1.000.000	1.000.000	1.000.000	52.000.000	55.000.000	1,82	1,82	1,82	94,55	100,00
56	613	20	0	99	Optimización de Sistema de Desagües Cloacales - Santa Fe - Provincia Santa Fe	1.000.000	9.000.000	-	-	10.000.000	10,00	90,00	0,00	0,00	100,00
56	613	20	0	99	Construcción de Sistema Cloacal - Ringuelet - Villa Elisa - La Plata - Buenos Aires	500.000	500.000	500.000	168.500.000	170.000.000	0,29	0,29	0,29	99,12	100,00
56	613	20	0	99	Construcción de Sistema de Desagües Cloacales - Malvinas Argentinas - Provincia de Buenos Aires	1.056.830	15.500.000	46.000.000	7.443.170	70.000.000	1,51	22,14	65,71	10,83	100,00
56	613	20	0	99	Construcción Acueducto Alto Reyes, San Salvador de Jujuy - Jujuy	1.000.000	22.000.000	18.500.000	10.000.000	51.500.000	1,94	42,72	35,92	19,42	100,00
56	613	20	0	99	Construcción Sistema Desagües Cloacales, General Rodríguez - Buenos Aires	250.000	500.000	17.750.000	-	18.500.000	1,35	2,70	95,95	0,00	100,00
56	613	20	0	99	Ampliación Planta Potabilizadora Alto Reyes, San Salvador de Jujuy - Jujuy	4.700.000	19.800.000	5.500.000	-	30.000.000	15,67	66,00	18,33	0,00	100,00
56	613	20	0	99	Sulovia Mar del Plata - Baicardo 2º tramo Ruta Nacional Nº 226 Km 33 - Km 64,886 - Provincia de Buenos Aires	54.426.749	10.000.000	44.426.676	-	108.853.425	50,00	9,19	40,81	0,00	100,00

26422



S.S.S. M.E.V.F.

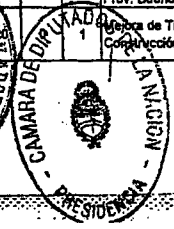
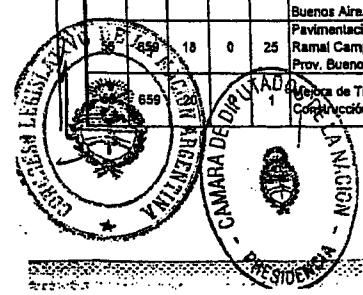
CONTINUACIÓN DE OBRAS O ADQUISICION DE BIENES Y SERVICIOS  
QUE INCIDEN EN EJERCICIOS FUTUROS

JURISDICCION	SERVICIO	PROGRAMA	SUBPROGRAMA	PROYECTO	PROYECTOS DE OBRA	IMPORTE A DEVENGAR (en pesos)					AVANCE FISICO (porcentajes)				
						2009	2010	2011	RESTO	TOTAL	2009	2010	2011	RESTO	TOTAL
56	659	17	0	23	Construcción Multirrota Ruta Nacional Nº 8, Sección km. 806-819 Tramo Río IV - Holmberg - Provincia de Córdoba	30.000.000	30.000.000	-	-	60.000.000	50,00	50,00	0,00	0,00	100,00
56	659	17	0	28	Construcción Rotonda Ruta Nacional Nº 16 Km. 157,15 - Intersección Ruta Provincial Nº 4 - Provincia del Chaco	9.000.000	1.776.800	-	-	10.776.800	83,51	16,49	0,00	0,00	100,00
56	659	17	0	71	Autopista Ezeiza Cañuelas - Variante Cañuelas	50.000.000	34.000.000	16.000.000	-	100.000.000	50,00	34,00	16,00	0,00	100,00
56	659	17	0	72	Variante Ruta Nacional Nº 22 y Obras de Vinculación al 3º Puente: Sección Ruta Nacional Nº 51 - Ruta Provincial Nº 7 - Provincias de Neuquén y Río Negro	21.353.747	5.000.000	-	-	26.353.747	81,03	18,97	0,00	0,00	100,00
56	658	17	0	89	Mejora Ruta Nacional Nº 36 Sección variable Despeñaderos	6.000.000	11.343.213	8.656.787	-	26.000.000	23,08	43,63	33,30	0,00	100,00
56	659	18	0	3	Vinculación y Remodelación Ruta Provincial Nº 11 entre Diagonal 74 y Calle 60 - La Plata - Buenos Aires	2.267.290	9.732.710	-	-	12.000.000	18,89	81,11	0,00	0,00	100,00
56	659	18	0	6	Remodelación y Pavimentación Avenida 98 y Calle 11 Acceso Escuela Nº 67 La Plata - Provincia de Buenos Aires	1.000.000	4.825.025	19.074.975	-	25.000.000	4,00	19,70	75,30	0,00	100,00
56	659	18	0	17	Autovía 201 entre Ruta Provincial Nº 4 y Calle General Hornos, Partido de 3 de Febrero - Provincia de Buenos Aires	55.000.000	15.000.000	12.718.787	-	82.718.787	66,49	33,51	0,00	0,00	100,00
56	658	18	0	18	Mejoras en Acceso Sudeste desde el Triángulo de Bernal hasta el Puente Nicolás Avellaneda - Provincia de Buenos Aires	2.500.000	4.500.000	-	-	7.000.000	35,71	64,29	0,00	0,00	100,00
56	659	18	0	19	Berisso: Vinculación Rotacional y Pavimentación Urbana - Berisso - Provincia de Buenos Aires	2.500.000	7.500.000	-	-	10.000.000	25,00	75,00	0,00	0,00	100,00
56	659	18	0	20	Autovía Ruta Provincial Nº 215 tramo Ruta Provincial Nº 29 - Brandsen Ruta Provincia de Buenos Aires	2.500.000	4.500.000	8.000.000	-	15.000.000	16,67	83,33	0,00	0,00	100,00
56	659	18	0	21	Repavimentación y Ensanche Ruta Provincial Nº 21 Nº Tramo: Ruta Provincial Nº 7 - Estación Libertad, Merlo - Provincia de Buenos Aires	2.500.000	4.500.000	8.000.000	-	15.000.000	16,67	83,33	0,00	0,00	100,00
56	659	18	0	21	Repavimentación y Ensanche en Avenida Hipólito Yrigoyen Tramo Calle Cámpora, Calle Acavado, Merlo - Provincia de Buenos Aires	2.500.000	7.500.000	-	-	10.000.000	25,00	75,00	0,00	0,00	100,00
56	659	18	0	21	Pavimentación Calle Salguero Tramo Hipólito Yrigoyen - Camino de la Ribera y Sanearmiento de la Cuenca Arroyo Salguero, Merlo - Provincia de Buenos Aires	2.500.000	9.500.000	-	-	12.000.000	20,83	79,17	0,00	0,00	100,00
56	659	18	0	22	Variante Ruta Provincial Nº 4 Sección 3 (Ruta Provincial Nº 201 - Buen Ayre-Morón, Provincia de Buenos Aires)	2.500.000	9.500.000	-	-	12.000.000	20,83	79,17	0,00	0,00	100,00
56	659	18	0	23	Variante Ruta Provincial Nº 4 Sección Nº 1 (Avenida Don Bosco - Autopista Ricchieri) La Matanza - Provincia de Buenos Aires	2.500.000	9.500.000	-	-	12.000.000	20,83	79,17	0,00	0,00	100,00
56	659	18	0	24	Rehabilitación y Ensanche ex Ruta Nacional Nº 8 Tramo Gral Paz - Ruta Provincial Nº 4 - 3 de Febrero, San Martín - Provincia de Buenos Aires	1.000.000	2.000.000	22.000.000	-	25.000.000	4,00	8,00	88,00	0,00	100,00
56	659	18	0	25	Pavimentación y Desagues Calle Constituyentes Tramo Colectora Ramal Campana - Colectora Ramal PBar - Malvinas Argentinas - Prov. Buenos Aires	10.000.000	950.000	-	-	10.950.000	91,32	8,68	0,00	0,00	100,00
56	659	18	0	25	Mejora de Travesta Urbana, Adecuación y Mejora de Accesos, Construcción de Segunda	100.000	100.000	427.144	39.372.856	40.000.000	0,25	0,25	1,07	98,43	100,00

*El Poder Ejecutivo Nacional*



26422



*[Handwritten signature]*


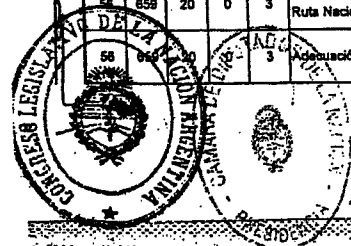
SSS  
M.E.Y.P.

CONTRATACION DE OBRAS O ADQUISICION DE BIENES Y SERVICIOS  
QUE INCIDEN EN EJERCICIOS FUTUROS

JURISDICCION	SERVICIO	PROGRAMA	SUBPROGRAMA	PROYECTO	PROYECTOS DE OBRA	IMPORTE A DEVENGAR (en pesos)					AVANCE FISICO (porcentajes)				
						2009	2010	2011	RESTO	TOTAL	2009	2010	2011	RESTO	TOTAL
56	659	20	0	1	Adecuación de Accesos - Tres Arroyos Ruta Nacional N° 3 Km 490,0	4.175.358	100.000	5.074.642	-	9.350.000	44,86	1,07	54,27	0,00	100,00
56	659	20	0	1	Iluminación Distribuidor Punta Alta Ruta Nacional N° 3 Km 669,74-675 - Construcción Colectora y Pasarela Peatonal	1.221.289	100.000	6.028.731	-	7.350.000	16,62	1,36	82,02	0,00	100,00
56	659	20	0	1	Adecuación de Acceso Base Aerea Tandil Ruta Nacional N° 226 Km 174,25	19.805.632	100.000	100.000	100.000	20.105.632	98,51	0,50	0,50	0,50	100,00
56	659	20	0	1	Adecuación de Accesos a Saladillo Ruta Nacional N° 205 Km 182 - 188,56	100.000	100.000	500.000	12.550.000	13.250.000	0,75	0,75	3,77	94,72	100,00
56	659	20	0	1	Obras Complementarias Corredor Vial I	100.000	100.000	500.000	13.907.819	14.607.819	0,68	0,68	3,42	95,21	100,00
56	659	20	0	2	Adecuación de Acceso a Pehujó Ruta Nacional N° 5 km 487,51	8.957.417	100.000	100.000	-	9.157.417	97,82	1,09	1,09	0,00	100,00
56	659	20	0	2	Adecuación y Mejora Accesos a Lonquimay con Darsenas y Refugios Ruta Nacional N° 5 km	1.361.109	100.000	4.738.891	-	6.200.000	21,95	1,61	76,43	0,00	100,00
56	659	20	0	2	Mejora Acceso al Puerto de San Nicolás Ruta Nacional N° 188 km 08 - 26	100.000	100.000	500.000	14.300.000	15.000.000	0,67	0,67	3,33	95,33	100,00
56	659	20	0	2	Adecuación de Acceso - Ruta Nacional N° 8 y Ruta Provincial N° 32 - Pergamino Ruta Nacional N° 188 km 73,9 - 74,2	2.052.685	100.000	500.000	5.347.315	8.000.000	25,66	1,25	6,25	66,84	100,00
56	659	20	0	2	Mejora de Acceso y Mejora de Travesía Urbana Ruta Nacional N° 188 entre Rotonda y Río Rojas km 108,54 - 111,7	2.845.963	100.000	3.054.037	-	6.000.000	47,43	1,67	50,90	0,00	100,00
56	659	20	0	2	Adecuación de Acceso y Colectoras Villegas Ruta Nacional N° 188 km 360 - 362	1.512.210	100.000	500.000	5.987.790	8.100.000	18,67	1,23	6,17	73,92	100,00
56	659	20	0	2	Obras Complementarias Corredor Vial II	1.731.567	100.000	500.000	8.363.478	10.695.045	16,19	0,94	4,65	78,20	100,00
56	659	20	0	2	Adecuación de Travesía Urbana Junín Ruta Nacional N° 7 km 257,64 - 263,85	3.369.004	100.000	500.000	21.030.996	25.000.000	13,48	0,40	2,00	84,12	100,00
56	659	20	0	2	Adecuación de Acceso a La Cautiva Ruta Nacional N° 7 km 557,1	2.479.835	100.000	383.936	3.536.229	6.500.000	38,15	1,54	5,91	54,40	100,00
56	659	20	0	3	Adecuación de Accesos La Carlota Ruta Nacional N° 8 km 500	2.329.307	100.000	500.000	3.159.557	6.088.864	38,28	1,64	8,21	51,89	100,00
56	659	20	0	3	Adecuación de Acceso y Colectora - Villa Reducción Ruta Nacional N° 8 km 557	100.000	100.000	500.000	11.300.000	12.000.000	0,83	0,83	4,17	94,17	100,00
56	659	20	0	3	Construcción de Variante y Adecuación de Acceso a Hughes Ruta Nacional N° 8 km 303 - 306	2.812.063	100.000	500.000	16.587.937	20.000.000	14,06	0,50	2,50	82,94	100,00
56	659	20	0	3	Construcción de Variante y Adecuación de Accesos - Venado Tuerto Ruta Nacional N° 8 km	18.372.589	100.000	500.000	74.777.411	94.750.000	20,45	0,11	0,53	78,92	100,00
56	659	20	0	3	Adecuación Hidráulica sobre Río IV Ruta Nacional N° 8 km 562,8	4.157.923	100.000	500.000	1.892.077	6.650.000	62,53	1,50	7,52	28,45	100,00

*El Poder Ejecutivo  
Nacional*

26422



*[Handwritten signatures and marks]*


M. E. Y. F.  
535

CONTRATACION DE OBRAS O ADQUISICION DE BIENES Y SERVICIOS  
QUE INCIDEN EN EJERCICIOS FUTUROS

JURISDICCION	SERVICIO	PROGRAMA	SUBPROGRAMA	PROYECTO	PROYECTOS DE OBRA	IMPORTE A DEVENGAR (en pesos)					AVANCE FISICO (porcentajes)				
						2009	2010	2011	RESTO	TOTAL	2009	2010	2011	RESTO	TOTAL
56	659	20	0	3	Adecuación de Accesos y Colectoras Ruta Nacional A005	100.000	100.000	500.000	32.485.100	33.195.100	0,30	0,30	1,51	97,89	100,00
56	659	20	0	3	Obras Complementarias Corredor Vial III	4.638.189	100.000	500.000	9.635.901	14.874.090	31,18	0,67	3,38	64,78	100,00
56	659	20	0	4	Adecuación de Acceso a Totoras por Avenida Belgrano y Colón Ruta Nacional N° 34 km 55	947.520	100.000	500.000	10.952.480	12.500.000	7,58	0,80	4,00	87,82	100,00
56	659	20	0	4	Adecuación de Acceso a San Vicente Ruta Nacional N° 34 km 168,6	2.296.771	100.000	500.000	3.103.228	6.000.000	38,28	1,57	8,33	51,72	100,00
56	659	20	0	4	Adecuación de Acceso a Tacural Ruta Nacional N° 34 km 281	2.540.856	100.000	500.000	2.859.144	6.000.000	42,35	1,67	8,33	47,65	100,00
56	659	20	0	4	Obras Complementarias Corredor Vial IV	3.289.534	100.000	500.000	8.596.391	12.485.925	26,23	0,80	4,01	88,96	100,00
56	659	20	0	5	Mejora de Travesía Urbana, Adecuación Hidráulica y Construcción de Colectoras - San Justo Ruta Nacional N° 11 km 563,83-566,63	7.205.525	100.000	718.447	3.725.871	11.749.843	61,32	0,85	6,11	31,71	100,00
56	659	20	0	5	Adecuación de Acceso a Vera Ruta Nacional N° 11 Km 721,96	1.540.106	100.000	500.000	3.800.000	5.940.106	25,93	1,68	8,42	83,97	100,00
56	659	20	0	5	Ensanche puente Arroyo del Rey y Pavimentación Colectoras - Reconquista Ruta Nacional N° 11 Km 790,19	3.700.263	100.000	500.000	7.500.000	11.800.263	31,36	0,85	4,24	63,56	100,00
56	659	20	0	5	Adecuación Travesía Urbana y Construcción de Colectoras Avellaneda Ruta Nacional N° 1	100.000	100.000	500.000	22.300.000	23.000.000	0,43	0,43	2,17	96,96	100,00
56	659	20	0	5	Adecuación de Acceso a Villa Ocampo Ruta Nacional N° 11 Km 872,49	5.286.819	100.000	500.000	2.700.000	8.586.819	61,57	1,18	5,82	31,44	100,00
56	659	20	0	5	Adecuación Urbana Las Toscas Ruta Nacional N° 11 Km 889,891	2.220.833	100.000	500.000	12.820.000	15.640.833	14,20	0,64	3,20	81,96	100,00
56	659	20	0	5	Obras Complementarias Corredor Vial V	2.479.347	100.000	500.000	8.617.603	11.696.950	21,20	0,85	4,27	73,67	100,00
56	659	20	0	6	Adecuación de Acceso, Mejora de Travesía Urbana y Adecuación Hidráulica San Roque Ruta Nacional N° 12 Km 901- 903,5	3.072.408	100.000	500.000	2.388.864	6.061.272	50,89	1,65	8,25	39,41	100,00
56	659	20	0	6	Adecuación de Acceso a Empedrado Ruta Nacional N° 12 Km 974,9	2.296.771	100.000	500.000	3.200.000	8.096.771	37,67	1,64	8,20	52,49	100,00
56	659	20	0	6	Adecuación de Accesos a Paso de la Patria Ruta Nacional N° 12 Km 1056,53	2.845.983	100.000	500.000	4.100.000	7.545.983	37,72	1,33	6,63	54,33	100,00
56	659	20	0	6	Mejora de Travesía Urbana, Construcción de Pasarela Peatonal y Construcción de Colectoras Capiovi Ruta Nacional N° 12 Km 1459,87 - 1460,54	3.362.911	100.000	500.000	4.060.000	8.022.911	41,91	1,25	6,23	50,81	100,00
56	659	20	0	6	Adecuación de Acceso a Puerto Rico por Avenida 9 de Julio y Acceso a Terminal Nueva Ruta	100.000	100.000	500.000	11.800.000	12.500.000	0,80	0,80	4,00	94,40	100,00
56	659	20	0	6	Adecuación de Acceso a Puerto Esperanza Ruta Nacional N° 12 Km 1587	2.291.223	100.000	500.000	5.100.000	7.991.223	28,67	1,25	6,26	63,82	100,00

*El Poder Ejecutivo  
Nacional*

26422



*[Handwritten signature]*



S35  
M.E.Y.P

CONTRATACION DE OBRAS O ADQUISICION DE BIENES Y SERVICIOS  
QUE INCIDEN EN EJERCICIOS FUTUROS


JURISDICCION	SERVICIO	PROGRAMA	SUBPROGRAMA	PROYECTO	PROYECTOS DE OBRA	IMPORTE A DEVENGAR (en pesos)					AVANCE FISICO (porcentajes)				
						2009	2010	2011	RESTO	TOTAL	2009	2010	2011	RESTO	TOTAL
56	659	20	0	6	Adecuación de Acceso a Candelaria Ruta Nacional Nº 12 Km 1361	2.186.932	100.000	500.000	3.000.000	5.786.932	37,79	1,73	8,64	51,84	100,00
56	659	20	0	6	Adecuación de Accesos y Construcción de Colectora - San Iganaco Ruta Nacional Nº 12	2.784.942	100.000	500.000	2.200.000	5.584.942	46,87	1,79	8,95	39,39	100,00
56	659	20	0	6	Adecuación de Accesos a Santo Pipo Ruta Nacional Nº 12 Km 1414,58	2.337.451	100.000	500.000	8.100.000	11.037.451	1,00	1,00	5,00	93,00	100,00
56	659	20	0	6	Adecuación de Accesos a Puerto Leoni Ruta Nacional Nº 12 Km 1445,9	2.833.759	100.000	500.000	2.200.000	5.633.759	2,00	2,00	9,00	87,00	100,00
56	659	20	0	6	Adecuación de Acceso a Montecarlo Ruta Nacional Nº 12 Km 1518	2.693.410	100.000	500.000	3.500.000	6.793.410	1,00	1,00	7,00	91,00	100,00
56	659	20	0	6	Adecuación de Acceso - Cruza Ruta Nacional Nº 12 Y RP Nº 18 - Puerto Piray Ruta Nacional Nº 12 Km 1531,18	2.699.512	100.000	500.000	3.800.000	7.099.512	1,00	1,00	7,00	91,00	100,00
56	659	20	0	6	Adecuación de Acceso Mskalle Ruta Nacional Nº 16 Km 54,58	3.688.058	100.000	500.000	5.500.000	9.788.058	1,00	1,00	5,00	93,00	100,00
56	659	20	0	6	Adecuación de Acceso en Colonia Benitez Ruta Nacional Nº 16 Km 2,5	1.991.864	100.000	500.000	3.810.000	6.201.864	2,00	2,00	8,00	88,00	100,00
56	659	20	0	6	Obras Complementarias en Corredor Vial VI	3.510.835	100.000	500.000	9.314.972	13.425.807	1,00	1,00	4,00	94,00	100,00
56	659	20	0	7	Acceso a Trancas Km 1360; Tercera Trocha de Ascenso Km 1318 a 1321; Iluminación Tramo 1301 - 1312 Ruta Nacional Nº 9, Ruta Nacional Nº 34 Km 1304,5 - 1362	3.984.689	100.000	500.000	14.440.000	19.004.689	1,00	1,00	3,00	95,00	100,00
56	659	20	0	7	Construcción de Darsenas y Refugios Ruta Nacional Nº 9 - Ruta Nacional Nº 34 Km 404 - 1533,5	6.202.140	100.000	500.000	3.200.000	10.002.140	1,00	1,00	5,00	93,00	100,00
56	659	20	0	7	Obras Complementarias en Corredor Vial VII	2.968.946	100.000	500.000	5.633.082	9.402.028	1,00	1,00	5,00	93,00	100,00
56	659	20	0	8	Adecuación de Accesos Avenida Chapulá Ruta Nacional 33 Km 632,34	3.074.794	100.000	500.000	2.830.000	6.504.794	2,00	2,00	8,00	88,00	100,00
56	659	20	0	8	Adecuación de Accesos Avenida Santa Fe - Venado Tuerto Ruta Nacional Nº 33 Km 633,35	2.845.963	100.000	500.000	2.560.000	6.005.963	2,00	2,00	8,00	88,00	100,00
56	659	20	0	9	Obra de Refuerzo (I-1) Ruta Nacional Nº 3 - 400,6 - 431 - Provincia de Buenos Aires	8.247.098	100.000	1.000.000	22.894.919	32.042.017	0,00	0,00	3,00	97,00	100,00
56	659	20	0	9	Obra de Refuerzo (I-2) Ruta Nacional Nº 3 - 480-601 - Provincia de Buenos Aires	28.149.273	100.000	1.000.000	100.766.272	128.015.545	0,00	0,00	1,00	99,00	100,00
56	659	20	0	9	Obra de Refuerzo (I-3) Ruta Nacional Nº 3 - 806,3 - 614 - Provincia de Buenos Aires	1.750.860	100.000	1.000.000	5.266.134	8.116.994	1,00	1,00	12,00	86,00	100,00
56	659	20	0	9	Obra de Refuerzo (I-12) Ruta Nacional Nº 252 - 0-6,8 - Provincia de Buenos Aires	1.922.378	100.000	1.000.000	4.167.495	7.189.873	1,00	1,00	14,00	84,00	100,00
56	659	20	0	9	Obra de Refuerzo (II-2) Ruta Nacional Nº 5 - 317-340 - Provincia de Córdoba	4.838.210	100.000	1.000.000	17.360.000	23.298.210	0,00	0,00	4,00	96,00	100,00

*El Poder Ejecutivo  
Nacional*

26422



*[Handwritten signature]*





S35  
M.E.Y.P.

CONTRATACION DE OBRAS O ADQUISICION DE BIENES Y SERVICIOS  
QUE INCIDEN EN EJERCICIOS FUTUROS

JURISDICCION	SERVICIO	PROGRAMA	SUBPROGRAMA	PROYECTO	PROYECTOS DE OBRA	IMPORTE A DEVENGAR (en pesos)					AVANCE FISICO (porcentajes)				
						2009	2010	2011	RESTO	TOTAL	2009	2010	2011	RESTO	TOTAL
56	659	20	0	10	Obra de Refuerzo (II-2) Ruta Nacional Nº 5 - 361-369 - Provincia de Córdoba	1.748.073	100.000	1.000.000	5.252.434	8.100.507	1,00	1,00	12,00	86,00	100,00
56	659	20	0	10	Obra de Refuerzo (II-3) Ruta Nacional Nº 5 - 424-432 - Provincia de Córdoba	1.748.073	100.000	1.000.000	5.252.434	8.100.507	1,00	1,00	12,00	86,00	100,00
56	659	20	0	10	Obra de Refuerzo (II-4) Ruta Nacional Nº 5 - 432-445 - Provincia de Córdoba	2.778.119	100.000	1.000.000	9.286.455	13.164.574	1,00	1,00	8,00	90,00	100,00
56	659	20	0	10	Obra de Refuerzo (II-6) Ruta Nacional Nº 5 - 453-470 - Provincia de Córdoba	4.477.893	100.000	1.000.000	11.637.672	17.215.365	1,00	1,00	5,00	92,00	100,00
56	659	20	0	10	Obra de Refuerzo (II-7) Ruta Nacional Nº 5 - 481-501 - Provincia de Córdoba	5.250.228	100.000	1.000.000	13.906.085	20.256.313	0,00	0,00	5,00	95,00	100,00
56	659	20	0	10	Obra de Refuerzo (II-8) Ruta Nacional Nº 5 - 504-522 - Provincia de Córdoba	4.735.205	100.000	1.000.000	12.400.476	18.235.681	1,00	1,00	5,00	93,00	100,00
56	659	20	0	10	Obra de Refuerzo (II-9) Ruta Nacional Nº 5 - 527-568 - Provincia de Córdoba	10.657.965	100.000	1.000.000	29.754.674	41.522.939	0,00	0,00	2,00	98,00	100,00
56	659	20	0	10	Obra de Refuerzo (II-20) Ruta Nacional Nº 188 - 2.5-17 - Provincia de Buenos Aires	2.340.350	100.000	1.000.000	11.245.862	14.686.012	1,00	1,00	7,00	91,00	100,00
56	659	20	0	10	Obra de Refuerzo (II-21) Ruta Nacional Nº 188 - 17-33 - Provincia de Buenos Aires	4.220.182	100.000	1.000.000	10.904.868	16.225.050	1,00	1,00	7,00	91,00	100,00
56	659	20	0	10	Obra de Refuerzo (II-22) Ruta Nacional Nº 188 - 53-61 - Provincia de Buenos Aires	2.160.092	100.000	1.000.000	4.848.434	8.106.526	1,00	1,00	12,00	96,00	100,00
56	659	20	0	10	Obra de Refuerzo (II-23) Ruta Nacional Nº 188 - 63-72 - Provincia de Buenos Aires	2.417.603	100.000	1.000.000	5.805.238	9.122.841	1,00	1,00	11,00	87,00	100,00
56	659	20	0	10	Obra de Refuerzo (II-24) Ruta Nacional Nº 188 - 74,7-83 - Provincia de Buenos Aires	2.237.345	100.000	1.000.000	5.066.275	8.403.620	1,00	1,00	12,00	86,00	100,00
56	659	20	0	10	Obra de Refuerzo (II-25) Ruta Nacional Nº 188 - 95-101 - Provincia de Buenos Aires	1.954.083	100.000	1.000.000	3.022.825	6.076.908	2,00	2,00	16,00	80,00	100,00
56	659	20	0	10	Obra de Refuerzo (II-27) Ruta Nacional Nº 188 - 163-219 - Provincia de Buenos Aires	14.520.835	100.000	1.000.000	41.097.038	56.717.673	0,00	0,00	2,00	98,00	100,00
56	659	20	0	11	Obra de Refuerzo (III-1) Ruta Nacional Nº 8 - 294,2-304 - Provincia de Buenos Aires	2.406.774	100.000	1.000.000	5.572.645	9.079.419	1,00	1,00	11,00	87,00	100,00
56	659	20	0	11	Obra de Refuerzo (III-2) Ruta Nacional Nº 8 - 306-346 - Provincia de Santa Fe	9.515.399	100.000	1.000.000	26.431.205	37.046.604	0,00	0,00	3,00	97,00	100,00
56	659	20	0	11	Obra de Refuerzo (III-5) Ruta Nacional Nº 8 - 480-497 - Provincia de Córdoba	2.500.927	100.000	1.000.000	12.138.262	15.739.189	1,00	1,00	6,00	92,00	100,00
56	659	20	0	11	Obra de Refuerzo (III-6) Ruta Nacional Nº 8 - 512-569 - Provincia de Córdoba	13.516.943	100.000	1.000.000	38.148.468	52.766.411	0,00	0,00	2,00	98,00	100,00
56	659	20	0	11	Obra de Refuerzo (III-8) Ruta Nacional Nº 8 - 657-666 - Provincia de Córdoba	2.218.486	100.000	1.000.000	5.012.021	8.330.487	1,00	1,00	12,00	86,00	100,00

*El Poder Ejecutivo  
Nacional*

26422





M. E. Y. F.  
535

CONTRATACION DE OBRAS O ADQUISICION DE BIENES Y SERVICIOS  
QUE INCIDEN EN EJERCICIOS FUTUROS

JURISDICCION	SERVICIO	PROGRAMA	SUBPROGRAMA	PROYECTO	PROYECTOS DE OBRA	IMPORTE A DEVENGAR (en pesos)				AVANCE FISICO (porcentajes)					
						2009	2010	2011	RESTO	TOTAL	2009	2010	2011	RESTO	TOTAL
56	659	20	0	11	Obra de Refuerzo (III-23) Ruta Nacional Nº 7 - 392,4-423,4 - Provincia de Córdoba	5.937.547	100.000	1.000.000	21.859.184	28.896.731	0,00	0,00	3,00	97,00	100,00
56	659	20	0	11	Obra de Refuerzo (III-24) Ruta Nacional Nº 7 - 457-474 - Provincia de Córdoba	4.101.545	100.000	1.000.000	10.538.282	15.739.807	1,00	1,00	6,00	92,00	100,00
56	659	20	0	11	Obra de Refuerzo (III-25) Ruta Nacional Nº 7 - 492-573 - Provincia de Córdoba	15.352.946	100.000	1.000.000	58.528.191	74.981.137	0,00	0,00	1,00	98,00	100,00
56	659	20	0	11	Obra de Refuerzo (III-26) Ruta Nacional Nº 7 - 603,6-654 - Provincia de Córdoba	11.983.402	100.000	1.000.000	33.589.319	46.652.721	0,00	0,00	2,00	98,00	100,00
56	659	20	0	11	Obra de Refuerzo (III-27) Ruta Nacional Nº 7 - 882-900 - Provincia de Mendoza	2.842.159	100.000	1.000.000	12.924.042	16.866.201	1,00	1,00	8,00	92,00	100,00
56	659	20	0	11	Obra de Refuerzo (III-28) Ruta Nacional Nº 7 - 944,2-965 - Provincia de Mendoza	3.037.605	100.000	1.000.000	15.116.227	19.253.832	1,00	1,00	5,00	93,00	100,00
56	659	20	0	12	Obra de Refuerzo (IV-1) Ruta Nacional Nº 34 - 129-151 - Provincia de Santa Fe	5.684.709	100.000	1.000.000	20.678.151	27.460.860	0,00	0,00	4,00	96,00	100,00
56	659	20	0	12	Obra de Refuerzo (IV-2) Ruta Nacional Nº 34 - 188-217 - Provincia de Santa Fe	7.461.861	100.000	1.000.000	27.832.199	36.193.860	0,00	0,00	3,00	97,00	100,00
56	659	20	0	12	Obra de Refuerzo (IV-3) Ruta Nacional Nº 34 - 274-290 - Provincia de Santa Fe	6.448.260	100.000	1.000.000	23.700.172	31.248.432	0,00	0,00	3,00	97,00	100,00
56	659	20	0	12	Obra de Refuerzo (IV-18) Ruta Nacional Nº 38 - 93,5-102,6 - Provincia de Córdoba	1.832.530	100.000	1.000.000	8.428.863	11.359.393	1,00	1,00	9,00	89,00	100,00
56	659	20	0	12	Obra de Refuerzo (IV-31) Ruta Nacional Nº 19 - 0-78,4 - Provincia de Santa Fe	24.977.337	100.000	1.000.000	71.786.739	97.844.076	0,00	0,00	1,00	99,00	100,00
56	659	20	0	12	Obra de Refuerzo (IV-32) Ruta Nacional Nº 19 - 78,4-105 - Provincia de Santa Fe	10.228.630	100.000	1.000.000	21.868.863	33.197.613	0,00	0,00	3,00	97,00	100,00
56	659	20	0	12	Obra de Refuerzo (IV-33) Ruta Nacional Nº 19 - 154-188 - Provincia de Santa Fe	13.046.370	100.000	1.000.000	28.332.234	42.478.604	0,00	0,00	2,00	98,00	100,00
56	659	20	0	13	Obra de Refuerzo (V-1) Ruta Nacional Nº 11 327-336 - Provincia de Santa Fe	1.039.738	100.000	1.000.000	7.140.076	9.279.814	1,00	1,00	11,00	87,00	100,00
56	659	20	0	13	Obra de Refuerzo (V-3) Ruta Nacional Nº 11 340,5-413 - Provincia de Santa Fe	18.414.769	100.000	1.000.000	52.532.850	72.047.619	0,00	0,00	1,00	99,00	100,00
56	659	20	0	13	Obra de Refuerzo (V-5) Ruta Nacional Nº 11 485,45-470,7 - Provincia de Santa Fe	895.746	100.000	1.000.000	4.226.172	6.221.918	2,00	2,00	19,00	77,00	100,00
56	659	20	0	13	Obra de Refuerzo (V-6) RNNº 11661-684 - Provincia de Santa Fe	8.234.284	100.000	1.000.000	13.521.801	22.856.085	0,00	0,00	4,00	96,00	100,00
56	659	20	0	13	Obra de Refuerzo (V-7) Ruta Nacional Nº 11 723-730 - Provincia de Santa Fe	2.221.888	100.000	1.000.000	3.634.898	6.936.664	1,00	1,00	14,00	84,00	100,00
56	659	20	0	13	Obra de Refuerzo (V-8) Ruta Nacional Nº 11 747-787 - Provincia de Santa Fe	14.271.092	100.000	1.000.000	24.442.262	39.813.354	0,00	0,00	3,00	97,00	100,00

*El Poder Ejecutivo  
Nacional*

26422




M. E. Y. P.  
535

CONTRATACION DE OBRAS O ADQUISICION DE BIENES Y SERVICIOS  
QUE INCIDEN EN EJERCICIOS FUTUROS

JURISDICCION	SERVICIO	PROGRAMA	SUBPROGRAMA	PROYECTO	PROYECTOS DE OBRA	IMPORTE A DEVENGAR (en pesos)					AVANCE FISICO (porcentajes)				
						2009	2010	2011	RESTO	TOTAL	2009	2010	2011	RESTO	TOTAL
56	659	20	0	14	Obra de Refuerzo (VI-3) Ruta Nacional Nº 12 -1027-1130 - Provincia de Corrientes	15.997.008	100.000	1.000.000	86.560.627	103.557.635	0,00	0,00	1,00	99,00	100,00
56	659	20	0	14	Obra de Refuerzo (VI-16) Ruta Nacional Nº 16 - 35-56 - Provincia del Chaco	3.320.750	100.000	1.000.000	16.712.264	21.133.014	0,00	0,00	5,00	95,00	100,00
56	659	20	0	14	Obra de Refuerzo (VI-16) Ruta Nacional Nº 16 - 89-113 - Provincia del Chaco	5.007.809	100.000	1.000.000	18.028.301	24.136.110	0,00	0,00	4,00	96,00	100,00
56	659	20	0	15	Obra de Refuerzo (VII-1) Ruta Nacional Nº 34 - 398,65-429,6 - Provincia de Santiago del Estero	11.391.133	100.000	1.000.000	31.919.558	44.410.691	1,00	1,00	2,00	96,00	100,00
56	659	20	0	15	Obra de Refuerzo (VII-2) Ruta Nacional Nº 34 - 429,6-436 - Provincia de Santiago del Estero	1.967.872	100.000	1.000.000	6.123.030	9.190.902	1,00	1,00	11,00	87,00	100,00
56	659	20	0	15	Obra de Refuerzo (VII-3) Ruta Nacional Nº 34 - 440-455 - Provincia de Santiago del Estero	4.477.823	100.000	1.000.000	3.912.728	9.190.549	1,00	1,00	5,00	93,00	100,00
56	659	20	0	15	Obra de Refuerzo (VII-4) Ruta Nacional Nº 34 - 507-512 - Provincia de Santiago del Estero	1.194.456	100.000	1.000.000	4.884.242	7.178.698	1,00	1,00	14,00	84,00	100,00
56	659	20	0	15	Obra de Refuerzo (VII-6) Ruta Nacional Nº 34 - 523-530 - Provincia de Santiago del Estero	2.142.984	100.000	1.000.000	6.803.939	10.046.923	1,00	1,00	10,00	88,00	100,00
56	659	20	0	15	Obra de Refuerzo (VII-7) Ruta Nacional Nº 34 - 568,5-584 - Provincia de Santiago del Estero	4.623.750	100.000	1.000.000	16.520.150	22.243.900	1,00	1,00	4,00	94,00	100,00
56	659	20	0	15	Obra de Refuerzo (VII-10) Ruta Nacional Nº 34 - 696-699,9 - Provincia de Santiago del Estero	1.238.235	100.000	1.000.000	3.280.909	5.599.144	2,00	2,00	18,00	78,00	100,00
56	659	20	0	15	Obra de Refuerzo (VII-11) Ruta Nacional Nº 34 - 702,4-710 - Provincia de Santiago del Estero	1.783.573	100.000	1.000.000	8.044.848	10.908.421	1,00	1,00	9,00	89,00	100,00
56	659	20	0	15	Obra de Refuerzo (VII-12) Ruta Nacional Nº 34 - 710-725 - Provincia de Santiago del Estero	5.572.278	100.000	1.000.000	14.852.726	21.525.004	1,00	1,00	5,00	93,00	100,00
56	659	20	0	15	Obra de Refuerzo (VII-13) Ruta Nacional Nº 9 -1280-1285 - Provincia de Tucumán	1.924.093	100.000	1.000.000	4.154.242	7.178.335	1,00	1,00	14,00	84,00	100,00
56	659	20	0	15	Obra de Refuerzo (VII-14) Ruta Nacional Nº 9 1329-1357,7 - Provincia de Tucumán	12.664.350	100.000	1.000.000	27.420.149	41.184.499	1,00	1,00	2,00	96,00	100,00
56	659	20	0	15	Obra de Refuerzo (VII-15) Ruta Nacional Nº 9 1357,7-1366 - Provincia de Tucumán	1.916.797	100.000	1.000.000	8.893.242	11.910.039	1,00	1,00	8,00	90,00	100,00
56	659	20	0	15	Obra de Refuerzo (VII-16) Ruta Nacional Nº 9 1366-1374 - Provincia de Tucumán	3.018.479	100.000	1.000.000	7.368.787	11.487.266	1,00	1,00	9,00	89,00	100,00
56	659	20	0	15	Obra de Refuerzo (VII-17) Ruta Nacional Nº 9 1500-1525 - Provincia de Tucumán	9.220.463	100.000	1.000.000	25.551.210	35.871.673	1,00	1,00	3,00	95,00	100,00
56	659	20	0	15	Obra de Refuerzo (VII-19) Ruta Nacional Nº 34 1138,6-1142 - Provincia de Santiago del Estero	2.070.021	100.000	1.000.000	4.578.160	7.748.181	1,00	1,00	13,00	85,00	100,00
56	659	20	0	15	Obra de Refuerzo (VII-22) Ruta Nacional Nº 34-1180,5-1196,5 - Provincia de Santiago del Estero	5.937.097	100.000	1.000.000	15.923.574	22.960.671	1,00	1,00	4,00	94,00	100,00

*El Poder Ejecutivo  
Nacional*

26422



*[Handwritten signature]*



S35  
M.E. y P


CONTRATACION DE OBRAS O ADQUISICION DE BIENES Y SERVICIOS QUE INCIDEN EN EJERCICIOS FUTUROS															
JURISDICCION	SERVICIO	PROGRAMA	SUBPROGRAMA	PROYECTO	PROYECTOS DE OBRA	IMPORTE A DEVENGAR (en pesos)					AVANCE FISICO (porcentajes)				
						2009	2010	2011	RESTO	TOTAL	2009	2010	2011	RESTO	TOTAL
56	659	20	0	16	Obra de Refuerzo (VII-2) Ruta Nacional N° 33 563-580 - Provincia de Buenos Aires	3.269.434	100.000	1.000.000	11.212.481	15.581.915	1,00	1,00	6,00	92,00	100,00
56	659	20	0	16	Obra de Refuerzo (VII-4) Ruta Nacional N° 33 745-769,89 - Provincia de Buenos Aires	3.552.353	100.000	1.000.000	17.980.441	22.632.794	1,00	1,00	4,00	94,00	100,00
56	659	20	0	16	Obra de Refuerzo (VII-8) Ruta Nacional N° 33 km 534-575 Obra 1,1 Provincia de Santa Fe	4.868.003	100.000	1.000.000	17.472.981	23.440.984	1,00	1,00	4,00	94,00	100,00
56	659	20	0	16	Obra de Refuerzo (VII-8) Ruta Nacional N° 33 km 575-675 Obra 1,2 - Provincia de Santa Fe	2.600.000	100.000	1.000.000	7.828.505	11.528.505	1,00	1,00	9,00	89,00	100,00
56	659	20	0	16	Obra de Refuerzo (VII-8) Ruta Nacional N° 9 km 327-395 Obra 1,3 - Provincia de Santa Fe	5.236.000	8.486.579	7.691.064	3.640.913	25.254.536	1,00	34,00	31,00	34,00	100,00
56	659	20	0	16	Obra de Refuerzo (VII-8) Ruta Nacional N° 9 km 395-446 Obra 1,4 - Provincia de Santa Fe	3.028.168	7.182.000	1.000.000	1.784.547	12.972.713	1,00	1,00	8,00	90,00	100,00
56	659	20	0	21	Obras Mejorativas en Autovías Lujan Casás; Lujan Mercedes Ruta Nacional N° 5 Km. 65 - 75 Mercedes Suipacha RN N° 5 Km. 108,5 - 129 Chivilcoy Ruta Nacional N° 5 Km. 150-165 Bragado 9 de Julio Ruta Nacional N° 5 Km. 221- 224	6.055.537	22.921.436	1.000.000	21.823.027	51.800.000	1,00	44,00	2,00	53,00	100,00
56	659	20	0	21	Mejora de la Traza y Construcción de Variantes - Río Cuarto - Provincia de Córdoba - Coronel Saigón RN N° 36 Km. 606,3 - 620 Almatueris - Las Bajadas RN N° 36 Km. 716-728 Las Bajadas - Despeñaderos Ruta Nacional N° 36 Km. 732-754 San Agustín Ruta Provincial N° C45 Ruta Nacional N° 36 Km. 761-778	22.898.218	12.100.000	35.300.000	1.501.782	71.800.000	3,00	1,00	1,00	95,00	100,00
56	659	20	0	22	Obra de Refuerzo (VII-56) Ruta Nacional N° 9 106 -157 Descendente - Provincia de Buenos Aires	10.212.007	51.000.000	1.000.000	4.072.993	66.285.000	1,00	1,00	2,00	96,00	100,00
56	659	20	0	22	Obra de Refuerzo (VII-57) Ruta Nacional N° 9 157 -188 Descendente - Provincia de Buenos Aires	5.607.333	100.000	1.000.000	29.393.667	36.101.000	1,00	1,00	3,00	95,00	100,00
71	336	1	0	3	Remodelación y Ampliación Nueva Sede del Ministerio de Ciencia, Tecnología e Innovación Productiva	35.000.000	69.500.000	-	-	104.500.000	35,00	65,00	0,00	0,00	100,00
75	852	16	0	1	Adquisición y Adecuación de inmueble para la Superintendencia de Riesgo del Trabajo	27.000.000	4.000.000	4.000.000	-	35.000.000	77,14	11,43	11,43	0,00	100,00
85	311	17	0	9	Mejoramiento Asfalto y Construcción de Planta de Tratamiento Cloacal	4.900.000	2.100.000	-	-	7.000.000	67,00	33,00	0,00	0,00	100,00
TOTAL						3.584.421.332	4.201.293.542	4.922.929.678	24.963.745.150	37.674.389.702					

*El Poder Ejecutivo Nacional*

26422




*[Handwritten signature and initials]*



M. E. Y. P.  
535

CONTRATACION DE OBRAS O ADQUISICION DE BIENES Y SERVICIOS QUE INCIDEN EN EJERCICIOS FUTUROS															
JURISDICCION	SERVICIO	PROGRAMA	SUBPROGRAMA	PROYECTO	BIENES Y SERVICIOS	IMPORTE A DEVENGAR (en pesos)					AVANCE FISICO (porcentajes)				
						2009	2010	2011	RESTO	TOTAL	2008	2010	2011	RESTO	TOTAL
40	380	31	0	0	Repotenciación Guardacostas Clase "Manilla"	24.600.000	24.600.000	24.600.000	49.200.000	123.000.000	20,00	20,00	20,00	40,00	100,00
45	374	16	0	0	Transformación Helicópteros UH-1H a HUEY II	8.224.950	8.224.950	8.224.950	125.668.595	150.343.445	5,47	5,47	5,47	83,59	100,00
45	374	16	0	0	Producción Vehículo GAUCHO	4.510.595	4.510.595	4.510.595	163.359.230	176.891.015	2,55	2,55	2,55	92,35	100,00
45	374	16	0	0	Modernización Radios Serie 4800	1.650.000	1.650.000	1.650.000	24.360.240	29.310.240	5,63	5,63	5,63	83,11	100,00
45	374	16	0	0	Modernización Sistema de Radars EA (RASIT)	1.721.000	1.721.000	1.721.000	268.920	5.431.920	31,68	31,68	31,68	4,85	100,00
45	378	16	0	0	Patrullero Oceánico Multipropósito	19.207.229	19.207.229	19.207.229	617.975.654	675.597.341	2,84	2,84	2,84	91,47	100,00
45	381	16	0	0	Adquisición de Radars 3D móviles	37.663.500	37.663.500	37.663.500	37.663.500	150.654.000	25,00	25,00	25,00	25,00	100,00
45	381	16	0	0	Recuperación Ciclo Logístico Aeronaves A4 AR	44.725.130	44.725.130	44.725.130	286.338.556	420.513.946	10,64	10,64	10,64	68,09	100,00
TOTALES						142.302.404	142.302.404	142.302.404	1.304.834.695	1.731.741.907					


*El Poder Ejecutivo Nacional*



*[Handwritten signatures and initials]*




26422





CONTRATACION DE OBRAS O ADQUISICION DE BIENES Y SERVICIOS  
QUE INCIDEN EN EJERCICIOS FUTUROS - PLANILLA 2 ANEXA AL ARTICULO 11

JURISDICCION	SERVICIO	PROGRAMA	SUBPROGRAMA	PROYECTO	PROYECTOS DE OBRA	IMPORTE A DEVENGAR (en pesos)					AVANCE FISICO (porcentajes)				
						2008	2010	2011	RESTO	TOTAL	2008	2010	2011	RESTO	TOTAL
56	354				Obras construcción p/ gasoducto, planta reguladora y redes gas natural. BARRANCAS Y COLONIA BOMBAL -OPTO.MAIPU	1.000.000	1.000.000	4.000.000	1.000.000	7.000.000	14,28	14,28	57,14	14,28	100,00
56	354	18			Obras de Urbanización e infraestructura (cordon curveta - iluminación - accesos etc)- Comuna Guanaco Muerto	100.000	200.000	100.000	0	400.000	25,00	50,00	25,00	0,00	100,00
56	354	18			Obras de Urbanización e pavimentación e iluminación- accesos- LAS PLAYAS	200.000	200.000	200.000	0	600.000	33,33	33,33	33,33	0,00	100,00
56	354	18			Obras sistemas - provisión y distribución red agua potable -LA HIGUERA	100.000	100.000	100.000	0	300.000	33,33	33,33	33,33	0,00	100,00
56	354	18			Obras Pavimentación e iluminación - acceso M.C. Cruz de Eje	100.000	100.000	100.000	0	300.000	33,33	33,33	33,33	0,00	100,00
56	354	18			Obras Playa Operaciones Puerto IBICUY	500.000	500.000	0	0	1.000.000	50,00	50,00	0,00	0,00	100,00
56	354	18			Obras Av.Riberón S.S de JULIY -1 etapa	2.000.000	3.000.000	0	0	5.000.000	40,00	60,00	0,00	0,00	100,00
56	354	19			Obras Hidráulica Embalse Aguas del arroyo de La Tapa - Presa La Tapa.	5.000.000	5.000.000	20.000.000	20.000.000	50.000.000	10,00	10,00	40,00	40,00	100,00
56	354	19			Obras Hidráulica Embalse Aguas arroyo Piedras Blancas - Presa Piedras Blancas	5.000.000	5.000.000	20.000.000	30.000.000	60.000.000	8,33	8,33	33,33	50,00	100,00
56	354	19			Obras Construcción Defensas Hormigón Márgenes Río Grande - Hernanduseca	2.000.000	2.000.000	8.000.000	0	10.000.000	20,00	20,00	60,00	0,00	100,00
56	354	19			Obras sobre Acueducto Río Colorado	2.000.000	2.000.000	3.000.000	3.000.000	10.000.000	20,00	20,00	30,00	30,00	100,00
56	354	19			Obras Programa Protección Patrimonio Cultural - Defensas sobre Río Grande, Hernanduseca, Maimará, Ticara, Volcán, San José - Pola. Jujuy	1.000.000	2.000.000	3.000.000	20.000.000	26.000.000	3,85	7,69	11,54	76,82	100,00
56	354	19			Obras Desague Cuenca Batilana -Pola. Neuquén	1.000.000	1.200.000	0	0	2.200.000	45,45	54,55	0,00	0,00	100,00
56	354	18			Desagues Pluviales Cuenca del A° Villa María y Calle Tronador - Mejoramiento de A° Villa María entre calle Chocón y Tronador - Pola. Neuquén	8.322.800	8.322.800	4.161.400	0	20.807.000	40,00	40,00	20,00	0,00	100,00
56	354	23			Carpeta estética 20 cuadras - Carcarañá	400.000	400.000	0	800.000	1.600.000	25,00	25,00	0,00	50,00	100,00
56	354	25			Obras Centro Congreso y Exposiciones Parque Municipal Ciudad de San Martín	500.000	2.000.000	2.000.000	0	4.500.000	11,11	44,44	44,44	0,00	100,00
56	354	25			Obras construcción Centro de Capacitación y Alto Rendimiento de Gimnasia y Educación Física Dto. Las Heras	1.500.000	2.000.000	2.000.000	0	5.500.000	27,27	36,36	36,36	0,00	100,00
56	354	25			Obras construcción Centro de Capacitación y Alto Rendimiento de Gimnasia y Educación Física Dto. Gral. Alvear	1.500.000	2.000.000	2.000.000	0	5.500.000	27,27	36,36	36,36	0,00	100,00
56	354	25			Obras Centro Escolar Rural e infraestructura de Servicios. Dto. San Rafael	300.000	300.000	400.000	0	1.000.000	30,00	30,00	40,00	0,00	100,00
56	354	25			Modernización infraestructura de la Terminal de Omnibus- San Ramón de la Nueva Orán	5.000.000	5.000.000	5.000.000	0	15.000.000	33,33	33,33	33,33	0,00	100,00
56	354	25			Obras Complejo Frontarzo Pino Hachado	1.000.000	3.000.000	1.000.000	21.000.000	26.000.000	3,85	11,54	3,85	80,77	100,00
56	354	26			Obras Puente sobre Río Curruvú	4.000.000	3.000.000	3.000.000	80.000.000	90.000.000	4,44	3,33	3,33	88,89	100,00
56	354	25			Obras de Urbanización y Pavimento Ciudad de Clorinda	5.000.000	5.000.000	10.000.000	11.000.000	31.000.000	16,13	16,13	32,26	35,48	100,00
56	354	25			Refacción Colegio Nacional Nro. 1 de S.S. de Jujuy	1.800.000	1.800.000	0	0	3.600.000	50,00	50,00	0,00	0,00	100,00
56	354	25			Refacción Escuela Normal Juan Ignacio Gorriñi de S.S. de Jujuy	1.000.000	1.800.000	0	0	2.800.000	36,46	61,54	0,00	0,00	100,00
56	354	25			Refacción Escuela Balgreno de S.S. de Jujuy	1.000.000	1.000.000	0	0	2.000.000	50,00	50,00	0,00	0,00	100,00
56	354	25			Refacción Escuela Nro. 6 Dr. Joaquín Carrillo de S.S. de Jujuy	1.000.000	1.000.000	0	0	2.000.000	50,00	50,00	0,00	0,00	100,00



26422





Handwritten signatures and scribbles.

CONTRATACION DE OBRAS O ADQUISICION DE BIENES Y SERVICIOS QUE INCIDEN EN EJERCICIOS FUTUROS - PLANILLA 2 ANEXA AL ARTICULO 11															
JURISDICCION	SERVICIO	PROGRAMA	SUBPROGRAMA	PROYECTO	PROYECTOS DE OBRA	IMPORTE A DEVENGAR (en pesos)					AVANCE FISICO (porcentajes)				
						2009	2010	2011	RESTO	TOTAL	2009	2010	2011	RESTO	TOTAL
56	354	25			Obras Bicentenario - Racionalización Policía Central - Jujuy	2.000.000	3.000.000	0	0	5.000.000	40,00	60,00	0,00	5,00	100,00
56	354	25			Racionalización Servicio Penitenciario - Jujuy	2.000.000	2.000.000	0	0	4.000.000	40,00	60,00	0,00	0,00	100,00
56	354	28			Enlace Ruta Nac. 9 y 86 - Paviment. Av. Forestal - Av. M.Villa - Alto Comedero - E.S. de Jujuy.	2.000.000	2.500.000	0	0	4.500.000	44,44	55,56	0,00	0,00	100,00
56	354	28			Ampliación calzada Puente Rio Grande -BAJO LA VIÑA -JUJUY	1.500.000	1.500.000	2.000.000	0	5.000.000	30,00	30,00	40,00	0,00	100,00
56	354	25			Obras Construcción Centro Cívico San Fabian - Santa Fe	250.000	375.000	0	0	625.000	40,00	60,00	0,00	0,00	100,00
56	354	25			Estabilizado granular - 8ª Norte, Sur y Las Piletas - Cafedra de Gómez	500.000	500.000	0	1.000.000	2.000.000	25,00	25,00	0,00	50,00	100,00
56	354	25			Edificio Instituto Biomolecular Rosario CONCET - UNR	1.500.000	1.500.000	0	2.000.000	5.000.000	30,00	30,00	0,00	40,00	100,00
56	354	25			Cerdón, estabilizado y asfalto - 8º Parque Gómez -Pérez	500.000	500.000	0	1.000.000	2.000.000	25,00	25,00	0,00	50,00	100,00
56	354	25			Obra Comunal de Uso Múltiple - TUCLAME	100.000	100.000	100.000	0	300.000	33,33	33,33	33,33	0,00	100,00
56	354	25	0	46	Construcción Teatro de la Ciudad - Pcia. Neuquén	5.000.000	14.000.000	0	0	19.000.000	26,32	73,68	0,00	0,00	100,00
56	354	50			Terminal Omnibus San Salvador de Jujuy 1ra y 2da etapa	7.000.000	14.000.000	0	0	21.000.000	33,33	66,67	0,00	0,00	100,00
56	354	50			Obras Construcción Dique Las Lencinas - Pcia. Jujuy	200.000	200.000	800.000	0	1.200.000	16,67	16,67	66,67	0,00	100,00
56	354	50			Plan de Reestructuración Urbana Municipio San Salvador del Jujuy - Pcia. Jujuy	6.000.000	6.000.000	3.000.000	0	15.000.000	40,00	40,00	20,00	0,00	100,00
56	354	50			Planta Piloto Ing. Química Universidad Nacional de Rio Cuarto, Pcia. Córdoba	8.000.000	3.500.000	0	0	12.500.000	72,00	28,00	0,00	0,00	100,00
56	354	55			Proyecto Circunvalar Rosario - Etapa II -Infraestructuras	221.072.527	181.582.310	108.370.016	80.000.000	570.994.853	38,72	31,80	18,88	10,61	100,00
56	354	73			Obras Gasoducto a San Patricio del Chehar	1.800.000	2.000.000	2.000.000	8.000.000	14.800.000	10,86	13,70	13,70	61,64	100,00
56	354	73			Obras Gasoducto Tramo Eduardo Castex - Telen	10.000.000	10.000.000	30.000.000	30.000.000	80.000.000	12,50	12,50	37,50	37,50	100,00
56	354	73			Infraestructura Complementaria de Interconexión Internacional Paso de Las Libres-Uruguayana - Pcia. Corrientes	8.400.000	5.800.000	0	0	14.200.000	60,00	40,00	0,00	0,00	100,00
56	354	75			Obras de Interconexión Alicura - Villa la Angostura	5.000.000	5.000.000	10.000.000	25.000.000	45.000.000	11,11	11,11	22,22	55,56	100,00
56	354	91			Obras defensas y contención Río Pitcomayo-Municipio Santa Victoria (E)	1.000.000	1.000.000	3.000.000	5.000.000	10.000.000	10,00	10,00	30,00	50,00	100,00
56	354	91			Proyecto de defensas de planta biosostenida en Comarca Rio Grande, Municipalidad Indígena de Tikara, Añaveras: Rio Juella, Rio Huichaira y Rio Hussameya. 2000 mts. Longitudinales con	500.000	1.000.000	0	0	1.500.000	33,33	66,67	0,00	0,00	100,00
56	804	16		5	Ruta Nacional Nº 226 - Pehuajó - Gral. Villegas	2.355.000	5.000.000	0	0	7.355.000	32,02	67,98	0,00	0,00	100,00
56	804	16	6	27	Obras Puente sobre Rio Grande - Bajo La Viña, Pcia. Jujuy	1.500.000	2.000.000	4.000.000	32.500.000	40.000.000	3,75	5,00	10,00	81,25	100,00
56	804	20			Ruta 7 y 8 - Emp. RP Nº 14 - Emp. RN Nº 9 y Lim. Con Córdoba - Emp. RN Nº 7	20.000.556	31.429.444	0	0	51.430.000	38,89	61,11	0,00	0,00	100,00
56	804	20			Ruta 143 - Repavimentación de Avda. Balbolet	1.188.667	5.833.333	0	0	7.000.000	16,87	83,33	0,00	0,00	100,00
56	804	20			Ruta 40 - El Soñado - Paracúas	16.898.667	100.000.000	83.333.333	0	200.000.000	8,33	50,00	41,67	0,00	100,00
56	804	20			Ruta 40 - Mendoza - Lia con San Juan	12.500.000	75.000.000	62.500.000	0	150.000.000	8,33	50,00	41,67	0,00	100,00



26422








Handwritten signatures and scribbles on the left side of the page.

CONTRATACION DE OBRAS O ADQUISICION DE BIENES Y SERVICIOS QUE INCIDEN EN EJERCICIOS FUTUROS - PLANILLA 2 ANEXA AL ARTICULO 11															
JURISDICCION	SERVICIO	PROGRAMA	SUBPROGRAMA	PROYECTO	PROYECTOS DE OBRA	IMPORTE A DEVENGAR (en pesos)					AVANCE FISICO (porcentajes)				
						2009	2010	2011	RESTO	TOTAL	2009	2010	2011	RESTO	TOTAL
56	804	20			Ruta P 1 - Tatané - El Colorado	6.666.667	40.000.000	33.333.333	0	80.000.000	8,33	50,00	41,67	0,00	100,00
56	804	20			Ruta 11 - Rotonda Cruz del Norte - Rotonda Virgen del Carmen	11.111.111	88.888.887	22.222.222	0	100.000.000	11,11	66,67	22,22	0,00	100,00
56	804	20			Ruta 11 - Autovía Formosa - Clorinda	25.000.000	150.000.000	125.000.000	0	300.000.000	8,33	50,00	41,67	0,00	100,00
56	804	20			Ruta 14 - Autovía Paso de los Libres - Emp. RN Nº 105	22.222.222	133.333.333	133.333.333	111.111.111	400.000.000	6,56	33,33	33,33	27,78	100,00
56	804	20			Ruta 3 - Variante circunvalación suovía Comodoro Rivadavia - Emp. RN Nº 28	25.000.000	36.000.000	36.000.000	0	97.000.000	25,77	37,11	37,11	0,00	100,00
56	804	20			Autovía Mesopotámica RN 14 - Tramo Paso de los Libres - Misiones	1.000.000	1.000.000	2.000.000	40.000.000	44.000.000	2,27	2,27	4,55	80,81	100,00
56	804	20			RN - Tramo Adana - Límite con Chile - Paso Internacional Pino Hachado	2.000.000	3.000.000	3.000.000	27.000.000	35.000.000	6,71	8,57	8,57	77,14	100,00
56	804	20			RP Nº 71 - Portada Norte Parque Nac. Los Alerces - Villa Futaleufú	18.000.000	30.000.000	30.000.000	80.000.000	158.000.000	11,39	18,98	18,98	50,83	100,00
56	804	20			Pavimentación RP Nº 37 - Tramo Cañadón Ferrás entre RN 3 y RP 25	12.000.000	20.000.000	20.000.000	0	52.000.000	23,08	38,46	38,46	0,00	100,00
56	804	20			Obras Infraestructura RP 27 y accesos a Avda Teral y Tres Islas	10.000.000	31.000.000	31.000.000	0	72.000.000	13,89	43,06	43,06	0,00	100,00
56	804	20			Obras Intercambiador calle Paso (RP 10) Acc Sur RN 40	10.000.000	10.000.000	8.000.000	0	28.000.000	35,71	35,71	28,57	0,00	100,00
56	804	20			RN Nº 148 - Tramo Uspeltata - Barrial San Alberto - Los Tumbidos	2.000.000	5.000.000	5.000.000	5.000.000	17.000.000	11,78	28,41	28,41	28,41	100,00
56	804	20			RN Nº 40 - Mataryñe - Barrancas (Tramo Bardas Blancas y Vía Chulito)	10.000.000	20.000.000	50.000.000	120.000.000	200.000.000	5,00	10,00	25,00	80,00	100,00
56	804	20			Obras Acceso Norte Ciudad San Rafael RN Nº 143-146	5.000.000	5.000.000	10.000.000	50.000.000	70.000.000	7,14	7,14	14,28	71,43	100,00
56	804	20			RN Nº 145 - Tramo Bardas Blancas - Hito Pehuenche Acceso Cajón Gde (Vía Alta)	10.000.000	30.000.000	50.000.000	410.000.000	500.000.000	2,00	6,00	10,00	82,00	100,00
56	804	20			RN Nº 188 - Unión Gral. Alvear - Sec. Km 632,44 - km 801,87 (Malla 314)	16.000.000	20.000.000	20.000.000	0	56.000.000	28,57	35,71	35,71	0,00	100,00
56	804	20			Tramo RN 95 acceso oeste a VILLA ALLENDE	5.000.000	6.500.000	6.500.000	0	18.000.000	27,78	36,11	36,11	0,00	100,00
56	804	20			RN 40 - TRAMOS BUSQUES-CORANZULI / CORANZULI - OROSMAYO	5.000.000	5.000.000	5.000.000	5.000.000	20.000.000	25,00	25,00	25,00	25,00	100,00
56	804	20			RN 3 Alter. Circunvalación-Autovía C. Rivadavia-Empalme RP 28	1.000.000	2.000.000	0	2.000.000	5.000.000	20,00	40,00	0,00	40,00	100,00
56	804	22			Revestimiento Colector y Obras de Pavimentación Calle Maza Tramo Ruta 80 Distrito Russell - Dpto. Malpá	300.000	700.000	1.042.000	0	2.042.000	14,89	34,28	51,03	0,00	100,00
56	804	22			Obras de Pavimentación Ciudad de Las Heras	478.800	1.500.000	1.500.000	0	3.478.800	13,78	43,12	43,12	0,00	100,00
56	804	22			Obras de Pavimentación Dto. Lavalle (Calle Domeg, Quiroga, De la Raza, El Carmen)	500.000	2.000.000	2.000.000	2.000.000	6.500.000	7,69	30,77	30,77	30,77	100,00
56	804	22			Ruta Nº 86 Nueva Traza Tupungato	1.000.000	2.000.000	4.000.000	32.000.000	39.000.000	2,56	5,13	10,26	82,05	100,00
56	804	22			Obras Urbanización Pavimento y Revestimiento Cunetas - Dto. Santa Rosa	500.000	700.000	1.000.000	0	2.200.000	22,73	31,82	45,45	0,00	100,00
56	804	22			Acceso Ruta Nac. 9 - San Pedro de Jujuy - S/ La Merced	500.000	500.000	0	0	1.000.000	50,00	50,00	0,00	0,00	100,00
56	804	22			Construcción Puentes Ruta Nac. 9 Tramo El Carmen - S.S. de Jujuy	2.500.000	3.500.000	4.000.000	0	10.000.000	25,00	35,00	40,00	0,00	100,00
56	804	22			Ruta Nac. 9 tramo: Empalme Ruta Prov. 2 - Río Yala	2.000.000	4.000.000	6.000.000	8.000.000	20.000.000	10,00	20,00	30,00	40,00	100,00



26422







Handwritten signatures and initials on the left side of the page.



CONTRATACION DE OBRAS O ADQUISICION DE BIENES Y SERVICIOS QUE INCIDEN EN EJERCICIOS FUTUROS - PLANILLA 2 ANEXA AL ARTICULO 11															
JURISDICCION	SERVICIO	PROGRAMA	SUBPROGRAMA	PROYECTO	PROYECTOS DE OBRA	IMPORTE A DEVENGAR (en pesos)					AVANCE FISICO (porcentajes)				
						2008	2010	2011	RESTO	TOTAL	2008	2010	2011	RESTO	TOTAL
56	804	22			Ruta Nac.40 - Puente Cieneguillas	1.000.000	2.000.000	0	0	3.000.000	33,33	66,67	0,00	0,00	100,00
56	804	22			Obras Integrales Puente- SANTA FE - SANTO TOME	5.000.000	20.000.000	90.000.000	125.000.000	200.000.000	2,50	10,00	25,00	62,50	100,00
56	804	22			Puente Reconquista-Goys y ACCESOS	15.000.000	25.000.000	120.000.000	380.000.000	580.000.000	2,73	4,55	21,82	70,91	100,00
56	804	22			Acceso a Bariloche por calles Widerhold y Miramar	11.458.000	1.042.000	0	0	12.500.000	91,98	8,34	0,00	0,00	100,00
56	804	22			Reparación de calles Capraro, Onelli y Elordi	3.750.000	1.250.000	0	0	5.000.000	75,00	25,00	0,00	0,00	100,00
56	804	22	2	13	R. N. N° 40 - Empalme Ruta N° 144 - El Sosneado - Km. 280 - Km. 278-Mendoza	3.804.000	455.000	1.027.000	2.004.000	7.290.000	52,16	6,24	14,09	27,49	100,00
56	804	22	6	24	R. N. N° 40 - Malargüe - Bardas Blancas (Puente sobre Rio Malargüe) Prog. 336,20	1.312.879	87.000	215.000	485.121	2.100.000	62,52	4,14	10,24	23,10	100,00
56	804	22	12	17	Ruta N° 40 - Acceso a Barrancas	2.844.000	4.255.000	2.823.000	35.778.000	45.500.000	6,25	9,35	5,78	78,63	100,00
56	804	22	12		RN N° 7 - Via. Palma - San Martín Intersec. RN N° 7 y 40	4.000.000	30.000.000	38.000.000	70.000.000	140.000.000	2,86	21,43	25,71	50,00	100,00
56	804	22	12		Ruta N° 40 - Tres Esquinas - Límite con Mendoza	6.250.000	9.352.000	23.061.000	261.337.000	300.000.000	2,08	3,12	7,68	67,11	100,00
56	804	22	13		Ruta Nacional N° 143 - Repavimentación de Avda. Belofet	700.000	6.300.000	0	0	7.000.000	10,00	90,00	0,00	0,00	100,00
56	804	22	13		R40 El Sosneado - Paradas	20.000.000	100.000.000	80.000.000	0	200.000.000	10,00	50,00	40,00	0,00	100,00
56	804	22	13		R40 Mendoza - Lia con San Juan	15.000.000	75.000.000	60.000.000	0	150.000.000	10,00	50,00	40,00	0,00	100,00
56	804	22	13		R PTTatán - El Colorado	8.000.000	40.000.000	32.000.000	0	80.000.000	10,00	50,00	40,00	0,00	100,00
56	804	22	13		R11 Rotonda Cruz del Norte - Rotonda Virgen del Carmen	10.000.000	68.000.000	24.000.000	0	100.000.000	10,00	68,00	24,00	0,00	100,00
56	804	22	13		R11 Autovía Formosa - Clorinda	30.000.000	150.000.000	120.000.000	0	300.000.000	10,00	50,00	40,00	0,00	100,00
56	804	22	13		Multitrocha R 22 Plotier - Arroyito	12.000.000	60.000.000	48.000.000	0	120.000.000	10,00	50,00	40,00	0,00	100,00
56	804	22	13		R14 Autovía Paso de las Libras - Emp. RN N° 105	40.000.000	132.000.000	132.000.000	96.000.000	400.000.000	10,00	33,00	33,00	24,00	100,00
56	804	22	13		R3 Variante circunvalación autovía Comodoro Rivadavia - Emp. RN N° 28	10.000.000	50.000.000	40.000.000	0	100.000.000	10,00	50,00	40,00	0,00	100,00
56	804	22	13		Ruta Nacional N° 148 - Pacheco - Calingasta - Km 100 - Km 120	11.867.000	23.333.000	0	0	35.000.000	33,33	66,67	0,00	0,00	100,00
56	804	22	13		Ruta Nacional N° 148 - Pacheco - Calingasta - Km 120 - Km 134	8.333.000	16.667.000	0	0	25.000.000	33,33	66,67	0,00	0,00	100,00
56	804	22	13		RN N° AD14 - BN RN N° 40 - BN RN N° 40	2.917.000	7.000.000	7.000.000	18.063.000	35.000.000	8,33	20,00	20,00	61,67	100,00
56	804	22	13		Calle Azoulinego - Emp. RN N° 7	11.867.000	16.333.000	0	0	28.000.000	41,67	58,33	0,00	0,00	100,00
56	804	22	13		Ruta Nacional N° 25 - Rawson - Trelew	5.000.000	30.000.000	25.000.000	0	60.000.000	8,33	50,00	41,67	0,00	100,00
56	804	22	13		Ruta Nacional N° 25 - Trelew - Gaiman	6.967.000	40.000.000	33.333.000	0	80.000.000	8,33	50,00	41,67	0,00	100,00
56	804	22	13		R 40 - Acc. Sur A Mendoza	4.444.000	53.333.000	22.223.000	0	80.000.000	5,56	66,67	27,78	0,00	100,00
56	804	22	13		R. 38 - Rio Marapa - Famalí Duplicación estado - Sec. I	52.620.000	52.620.000	0	0	105.240.000	50,00	50,00	0,00	0,00	100,00

26422





Handwritten signatures and marks on the left side of the page.

CONTRATACION DE OBRAS O ADQUISICION DE BIENES Y SERVICIOS QUE INCIDEN EN EJERCICIOS FUTUROS - PLANILLA 2 ANEXA AL ARTICULO 11															
JURISDICCION	SERVICIO	PROGRAMA	SUBPROGRAMA	PROYECTO	PROYECTOS DE OBRA	IMPORTE A DEVENGAR (en pesos)					AVANCE FISICO (porcentajes)				
						2008	2010	2011	RESTO	TOTAL	2008	2010	2011	RESTO	TOTAL
56	604	22	13		R. 38 - Rio Marspe - Famaillá Duplicación cañada - Sec. II	26.050.000	25.050.000	0	0	50.100.000	60,00	60,00	0,00	0,00	100,00
56	604	22	13		R. 40 - Emp. RNN 80 - Belén	850.000	7.150.000	0	0	7.800.000	8,33	91,67	0,00	0,00	100,00
56	604	22	13		R.11 - Acceso a Margarita Belén	1.100.000	5.500.000	0	0	6.600.000	16,67	83,33	0,00	0,00	100,00
56	604	22	13		R.N.8 Y 7 Tr. Emp. R.P14 - Emp. RNN y Tr. Uta. Cordoba Emp RNT	33.428.804	18.000.867	0	0	51.430.671	66,00	36,00	0,00	0,00	100,00
56	604	22	12		Obra de Pavimentación Urbana e Iluminación. Barrios Parisiaticos - El Trebol Santa Fe	500.000	1.250.000	0	0	1.750.000	28,57	71,43	0,00	0,00	100,00
56	604	22	13		Obra de Pavimentación Urbana - El Sombrarito - Santa Fe	500.000	500.000	0	0	1.000.000	50,00	50,00	0,00	0,00	100,00
56	604	22	7	0	Ruta Nacional Nº 82 Empalme Límite con Bolivia - Ciénaga de Palosco, Pola. Jujuy	500.000	1.000.000	1.000.000	0	2.800.000	20,00	40,00	40,00	0,00	100,00
56	604	22	8	0	Construcción de Puertas y Badenes de acceso a localidades de Abraella, Pabellón, Cuera y Cuabralta, Pola. Jujuy	60.000	80.000	0	0	130.000	38,46	61,54	0,00	0,00	100,00
56	604	22	13		Pavimentación de 20 cuadras de Acceso a Barrios en Municipalidad de El Carril, Pola. Salta	500.000	440.000	0	0	940.000	53,19	46,81	0,00	0,00	100,00
56	604	22	13		Pavimentación de 95 cuadras de Acceso a Barrios en Municipalidad de Orán, Pola. Salta	4.394.800	4.394.800	2.197.400	0	10.987.000	40,00	40,00	20,00	0,00	100,00
56	604	26	4		Obra Pavimentación Acceso Cementerio San Carlos Centro	250.000	250.000	0	0	500.000	50,00	50,00	0,00	0,00	100,00
56	613	20			Obra Red Cloacal Dto. San Martín	300.000	700.000	0	0	1.000.000	30,00	70,00	0,00	0,00	100,00
56	613	20			Obra Red Cloacal Departamento San Rafael	300.000	1.100.000	1.100.000	0	2.800.000	12,00	44,00	44,00	0,00	100,00
56	613	20			Obra Red Cloacal y Provisión Agua Potable Tupungato	500.000	1.000.000	1.500.000	1.000.000	4.000.000	12,50	25,00	37,50	25,00	100,00
56	613	20			Obra Red Cloacal Coquimbó Dto. Malpú	200.000	1.000.000	1.000.000	0	2.200.000	9,09	45,45	45,45	0,00	100,00
56	613	20			Acueducto - Planta Potabilizadora Luján Dto. Malpú	300.000	700.000	2.000.000	0	3.000.000	10,00	23,33	66,67	0,00	100,00
56	613	20			Acueducto Infraestructura Zona Secano Sur del Valle de Uco Distrito San Carlos	1.000.000	1.000.000	4.000.000	6.000.000	12.000.000	8,33	8,33	33,33	50,00	100,00
56	613	20			Acueducto Cortaderas - Cerro Guadalupe Capiz Distrito San Carlos	1.000.000	2.000.000	3.000.000	3.000.000	8.000.000	11,11	22,22	33,33	33,33	100,00
56	613	20			Acueducto S.E. Monte Coman - Candelajas (Red de Distribución) General Alvear	771.402	2.000.000	4.000.000	4.000.000	22.771.402	3,39	8,78	17,57	70,28	100,00
56	613	20			Sistema Integral Desagües y Obra de Distribución Agua Potable - Departamento Lavalle	2.000.000	2.000.000	2.000.000	0	6.000.000	33,33	33,33	33,33	0,00	100,00
56	613	20			Construcción de Sistema Integral de Desagües Cloacales Colonia Segovia 1ª Etapa - Mun. Guaymallén Mendoza	1.000.000	1.000.000	500.000	800.000	3.000.000	33,33	33,33	16,67	16,67	100,00
56	613	20			Obras Redes Cloacales y Redes Colectoras Distritos Municipalidad de Malpú	500.000	500.000	2.000.000	0	3.000.000	16,67	16,67	66,67	0,00	100,00
56	613	20			Provisión y Red de distribución agua potable - El Algarrobal y Villa Victoria - Dto. Los Hornos	200.000	1.000.000	0	0	1.200.000	16,67	83,33	0,00	0,00	100,00
56	613	20			Ampliación Planta depuradora - Colonia Segovia. Dto. Guaymallén	1.000.000	1.000.000	0	6.000.000	8.000.000	12,50	12,50	0,00	75,00	100,00
56	613	20			Planta y red de cloacas Rodeo del Medio y Fray Luis Beltrán - Dto. Malpú	1.000.000	1.000.000	0	16.000.000	18.000.000	5,56	5,56	0,00	88,89	100,00
56	613	20			Sistema de depuración y red de agua - Dto. Gral. Alvear	1.500.000	2.000.000	0	10.000.000	13.500.000	11,11	14,81	0,00	74,07	100,00
56	613	20			Obras de Acueductos. Dto. Tupungato	2.000.000	1.000.000	1.500.000	0	4.500.000	44,44	22,22	33,33	0,00	100,00



26422

